



SECRETARÍA DE AGRICULTURA,
GANADERÍA, PESCA Y ALIMENTOS

INFORME SEMANAL AL 23/11/06

- Evolución de los cultivos al 23/11/06
 - ❖ Precipitaciones
 - ❖ Cosecha Fina, Campaña 2006/07 (Cártamo, Cebada Cervecera, Colza. Lino, Trigo)
 - ❖ Cosecha Gruesa, Campaña 2006/07 (Algodón, Arroz, Girasol, Maíz, Maní, Soja y Sorgo Granífero)
- Evolución de la Superficie Sembrada – Resumen
- Avance de la cosecha de Trigo, 2006/07
- Avance de la siembra de Arroz, 2006/07
- Avance de la siembra de Girasol, 2006/07
- Avance de la siembra de Maíz, 2006/07
- Avance de la siembra de Maní, 2006/07
- Avance de la siembra de Soja, 2006/07
- Avance de la siembra de Sorgo, 2006/07
- Área sembrada de granos y algodón, 1996/97-2005/06
- Volúmenes de producción de granos y algodón, 1996/97-2005/06
- Producción de cultivos en la República Argentina, 2005/06
- Humedad del suelo y aspectos del cultivo
- Registros pluviométricos semanales entre el 15/11/06 y el 21/11/06
- Mapa de precipitaciones

SECRETARIA DE AGRICULTURA, GANADERÍA, PESCA Y ALIMENTOS

Dirección de Coordinación de Delegaciones

PRECIPITACIONES (del 15/11 al 21/11)

Las lluvias caídas en **Buenos Aires** se concentraron en el centro y norte provincial: 0.3-39 en la zona tradicional de invernada, 4-25 mm en la zona núcleo, 7.4-54 mm en el centro-norte, y 2-73 mm en el centro. Hubo algunas precipitaciones en la zona Mar y Sierras (1-11 mm), y en el sudeste, solamente 3-5 mm en B. Juárez.

El sur de **Córdoba** (Gral. Roca, Pte. R. S. Peña) recibió 2-63 mm y 10-32 mm el sudeste (Unión, Marcos Juárez). En Río Cuarto y Juárez Celman cayeron 12-89 mm, 3-60 mm en los departamentos que integran la delegación Villa María, y 9.5-50 mm en los que corresponden a San Francisco. En **San Luis**, 12-27 mm.

En **Entre Ríos**, en varias zonas las lluvias fueron acompañadas por vientos y granizos, causando daños variables. En la zona citrícola se registraron 48-49 mm, en la zona arrocerá 54-69 mm, y en los departamentos granarios ubicados sobre el río Paraná, 45-80 mm. Otras localidades informaron 12-112 mm.

En el norte de **Santa Fe** llovieron 2-125 mm, 2-58 mm en el centro, y en el sur (Belgrano, Iriondo, Gral. López), 6-75 mm.

En el NEA, cayeron 4-114 mm en el **Chaco**, y 17-153 mm en **Corrientes**. Hacia el NOA: 2-25 mm en **Salta**, 6-10 mm en **Jujuy**, y 1-14 mm en **Santiago del Estero**.

EVOLUCION DE LOS CULTIVOS AL 22/11/06

COSECHA FINA – CAMPAÑA 2006/07

Cártamo

En Salta comenzó la cosecha de los primeros lotes, lográndose 8 qq/ha de rinde. En tanto, en Jujuy el cultivo se encuentra en plena floración y formación de grano lechoso; se estima que en 10 días comenzaría la trilla.

En Santiago del Estero, el cultivo evoluciona favorablemente; en el departamento Alberdi, se encuentran finalizando el ciclo y están próximos a cosecharse.

Cebada Cervecera

En la provincia de **Buenos Aires** el cultivo transita por las últimas etapas de desarrollo, habiendo comenzado su trilla en las delegaciones Junín y Pergamino con rindes promedio en torno a los 46 y 30 qq/ha respectivamente.

Los sembradíos en la zona de Bahía Blanca se encuentran en grano pastoso a madurez comercial y evolucionan favorablemente con adecuado contenido hídrico en el perfil del suelo. En tanto, en Bolívar informan ataques de pulgones en la zona sur de la delegación, al igual se reporta similar situación en la zona de Tandil, aunque no muy importantes cuantitativamente.

En la delegación 25 de Mayo, comienzan las primeras pruebas de cosecha a efectos de medir humedad en la simiente; se estima se generalizaría la semana entrante, siendo buenas las expectativas de rendimiento dado el muy buen estado de los lotes, presentando un buen llenado de granos.

En la delegación Laboulaye los cultivos transitan la etapa de grano lechoso a pastoso y presentan regular aspecto, atento a la falta de humedad en etapas iniciales.

En la provincia de **La Pampa**, en ámbitos de la delegación General Pico, los lotes sembrados se encuentran en la etapa de grano lechoso, la humedad del perfil del suelo ha disminuido y el cultivo presenta un aspecto de regular a bueno. En tanto en la delegación Santa Rosa se inician las labores de cosecha.

Se ha cosechado la totalidad de la superficie implantada en la delegación Casilda en provincia de **Santa Fe**, obteniéndose promedios de rendimientos de 37 a 38 qq/ha en la zona de producción de Bombal, sin verificarse diferencias sustanciales entre las distintas variedades. Estos rendimientos marcadamente inferiores a la campaña precedente, obedecen a la conjugación de los efectos nocivos de sequía y heladas, que se tradujeron en menor número de espigas por metro cuadrado, como principal componente de rendimiento afectado. Los primeros análisis de proteína en grano dan valores de 11%, esperándose un promedio de 10,5% para el total cosechado.

Ha comenzado la cosecha en la provincia de **San Luis** con muy buenos rindes para la zona; el mismo varía entre 30 y 40 qq/ha y la producción se está entregando a cervecería Quilmes.

Colza

En Bahía Blanca, los cultivos transitan la etapa de madurez comercial; se prevé que en los primeros días de diciembre comenzarían a ser hilerados.

En la delegación Tres Arroyos, los lotes comienzan a sufrir la acción de las altas temperaturas y los vientos desecantes.

En San Francisco, como consecuencia de las condiciones climáticas estables, comenzaron a levantarse los primeros cuadros, siendo el rinde promedio cercano a 12 qq/ha. En tanto en Villa María, el cultivo se encuentra en madurez comercial.

En Rosario del Tala, los lotes que fueron recolectados rindieron entre 6 y 14 qq/ha. Se informa que existe un cuadro de aproximadamente 150 has en la localidad de Urdinarraín que fue afectado por granizo y viento, al cual se da por perdido.

En jurisdicción de la delegación Cañada de Gómez, se trillaron todos los lotes ubicados en los departamentos Iriondo y San Jerónimo, restando aún recolectar los situados en el departamento San Martín. Los rindes obtenidos son bajos y oscilan entre 10 y 18 qq/ha, ubicándose el promedio en 12 qq/ha aproximadamente.

Lino

En Rosario del Tala, se lleva cosechado el 10% de la superficie de los tipos denominados "franceses", obteniéndose rindes entre 13 y 17 qq/ha; otros lotes producen entre 7 y 8 qq/ha. En tanto, en Avellaneda, se inició la trilla en los sectores donde las condiciones de piso lo han permitido, lográndose rindes dispares, debido a que fueron afectados por la sequía.

Trigo

Buenos Aires

Los cultivos en la delegación Pergamino presentan un muy buen aspecto, un poco petizos, pero con buen macollamiento y cantidad de espigas. Sería importante que las lluvias de aquí en más disminuyeran en sus registros, para evitar que los trigos terminen siendo lavados y pierdan peso hectolítrico. Muchos de los lotes ya están en condiciones de ser cosechados, estando en madurez fisiológica, sólo les resta perder humedad. Otros ya comenzaron a cosecharse, pero estos no son los mejores ya que sufrieron un arrebatamiento en etapa final del ciclo y por lo tanto los rindes son inferiores.

En la zona de Lincoln los sembradíos transitan por la etapa de grano pastoso aunque algunos más atrasados se encuentran en grano lechoso; presentan buen aspecto y la humedad en el perfil del suelo es la adecuada. Se visualiza un avance en la Roya con respecto a la semana anterior, al igual que Mancha Amarilla y Septoria, pero sin que esto represente peligro de merma de rindes; también se observaron pulgón e isoca desgranadora.

En tanto en la delegación Pehuajó, los últimos 15 días no fueron buenos para el cultivo por las altas temperaturas y viento; el resultado se visualiza con cultivos arrebatados. La situación más favorable se concentra en Carlos Casares y Pehuajó, donde se recibieron algunos milímetros de lluvia que aliviaron la fuerte evapotranspiración.

En ámbitos de la delegación Tandil puede apreciarse un muy buen desarrollo, con lotes en grano lechoso y pastoso con reportes de ataques de pulgón al igual que en la delegación Bolívar; se estima que de ocurrir lluvias disminuirían el problema, ya que no son cuantitativamente muy importantes.

Tanto en las delegaciones Tres Arroyos, Pigüé y Salliqueló, los sembradíos están mostrando síntomas del faltante de humedad en el perfil del suelo, y se estiman que los rendimientos se verán afectados a causa de la misma.

Córdoba

En la delegación Laboulaye, dentro de los plazos previstos, se ha iniciado la recolección de los primeros lotes; los rindes aún son bajos y con valores dispares entre 8 y 20 qq/ha. Se espera que la cosecha sea masiva a partir del próximo fin de semana.

En tanto en la zona de la delegación Marcos Juárez, el cultivo se encuentra en madurez comercial. En la semana pasada la lluvia ocurrió con caída de granizo afectando lotes en la zona de Camilo Aldao, norte de Leones y al norte de Chilibroste, con resultados variables. Los rendimientos en la zona de Bell Ville se encuentran en 24 qq/ha, en Justiniano Posse en 28 qq/ha, al sur poco es lo recolectado al igual que al oeste pero los rindes han variado entre 18 y 23 qq/ha. En la zona central del departamento Marcos Juárez, el promedio es de 23 qq/ha pero a pesar de lo seco del año hay lotes de 35, 40 y más qq/ha.

Aunque acaecieron algunas precipitaciones en la delegación San Francisco, continuó a buen ritmo la cosecha de lotes en los distintos departamentos, favorecida por las buenas condiciones climáticas imperantes (días soleados, altas temperaturas, fuertes vientos); de no producirse lluvias, se estima que en los próximos días estaría finalizando la cosecha. Los rindes son muy dispares (3 a 25 qq/ha) pero la calidad de la mercadería recolectada en general es buena (gluten y peso hectolítrico).

En la delegación Villa María los cultivos se encuentran en madurez comercial; continúa la cosecha normalmente, con rendimientos muy bajos (el promedio a la fecha es de 13 qq/ha).

Entre Ríos

Luego de las lluvias, a partir del martes se reanudó la cosecha, recolectando alrededor de 30%, con rindes entre 18 qq/ha a 45 qq/ha. A causa del daño por la caída de granizo en la delegación Rosario del Tala, lotes que iban a rendir entre 35 y 40 qq/ha, terminaron rindiendo entre 3 y 4 qq/ha, debido a la caída de espigas y desgrane.

La Pampa

En la delegación Gral. Pico, el estado de los cultivos continúa siendo bueno en la mayor parte de la región. El estado fenológico de los lotes de trigo es de aproximadamente un 10 % de espigazón y el resto, transcurre la primera etapa de formación de granos. Los lotes más adelantados ya han iniciado el cambio de color de su follaje y se estima que los primeros lotes se cosecharían durante la segunda semana de diciembre. Las altas temperaturas ocurridas durante la semana han adelantado el desarrollo del cultivo. Con respecto a los rendimientos, se han efectuado cálculos precosecha en la zona y se estiman valores promedio dentro del rango de 14 a 20 qq/ha.

En la zona de la delegación Santa Rosa, los sembradíos se encuentran en general con un regular aspecto, transitando por el estado de floración – grano lechoso a pastoso. Hay algunos cultivos envejecidos, dada la prolongación de la sequía. Se visualizan algunas enfermedades: en el departamento Atreucó y Catrilo es preocupante la Mancha y Roya Amarilla (en Baguette 10). No se pudieron realizar las aplicaciones durante la semana debido a los fuertes vientos registrados.

Santa Fe

En ámbito de la delegación Avellaneda, la evolución del cultivo es buena a regular y mala en algunos sectores; continúa la cosecha a buen ritmo. Los rindes son muy desparejos presentando un promedio general de 13 qq/ha, con buena a regular calidad comercial.

En la delegación Rafaela, durante la semana se registró un importante avance, estimándose que en los próximos días finalizará la recolección de los últimos lotes que aún faltan trillar. La calidad comercial en general es buena, con buenos valores de peso hectolítrico. Los rindes obtenidos son muy variables, en función de lluvias dispares recibidas durante el ciclo, como así también de factores relacionados con el manejo y tecnología aplicada al cultivo, principalmente la fertilización.

En jurisdicción de la delegación Cañada de Gómez, luego de cosechada aproximadamente un 74 % del área, los rendimientos muestran una gran dispersión, ubicándose el promedio general en los 25 qq/ha. Tanto en esta delegación como en la delegación Casilda el día miércoles ocurrió una intensa caída de granizo en algunos departamentos, que ha producido pérdidas muy importantes para la región. Luego de este evento se reanudó la cosecha en el resto del área, obteniéndose rendimientos promedio que oscilan alrededor de los 30 qq/ha, esperándose un aumento cuando se cosechen las variedades de ciclo largo. Preliminarmente se informa que la calidad de la producción en general está resultando de nivel aceptable.

En tanto en la delegación Venado Tuerto comenzó la trilla de lotes de trigo con rendimientos de 32 qq/ha por el momento, ya que hay trigos con mejor aspecto que todavía no están en madurez comercial.

San Luis

En la delegación San Luis, el estado general de los sembradíos es de bueno a muy bueno, reportándose que ha disminuido la humedad edáfica en los primeros centímetros del perfil, debido a las fuertes ráfagas de viento registradas en la última semana.

NOA

Continuaron las tareas de trilla en las provincia de Salta, registrándose un avance del 93 % de la cosecha con un promedio general de 13 qq/ha.

Chaco

Los rendimientos, en términos generales, son bajos; en el área central y oeste son paupérrimos con registros de 2 y 3 qq/ha, los máximos son de 12 qq/ha y son los menos, el promedio se ubica alrededor de 10 qq/ha. Se está próximo al final de la cosecha.

Santiago del Estero

Puede darse por concluida la trilla en los departamentos Pellegrini, Jiménez y Río Hondo en el oeste, y Alberdi, Moreno y Juan Felipe Ibarra en el este, en tanto que se están levantando los últimos lotes en los departamentos General Taboada, Belgrano, Aguirre y Rivadavia en el sudeste y en el área de riego del Río Dulce.

A excepción de esta última zona, donde los rendimientos se ubican entre los 35 y 38 qq/ha, en el resto de la provincia se repiten en las distintas zonas rendimientos por debajo de los 10 qq/ha, que ubican al promedio provincial en torno a los 12 qq/ha.

COSECHA GRUESA – CAMPAÑA 2006/07

Algodón

Prácticamente sin avance a nivel nacional, ya que tanto en el **Chaco** y en la zona de secano de **Santiago del Estero** las siembras parecen haberse detenido, a la espera de mejores condiciones. En cambio, se adelantó bastante en **Santa Fe** y **San Luis**.

Aunque se estima un incremento en las intenciones de siembra respecto a la campaña anterior, el panorama respecto a la superficie final es aún incierto, y dependerá tanto de la evolución de los precios relativos como del clima.

Arroz

En la delegación Rosario del Tala se da por finalizada la siembra en la semana; en los lotes más avanzados los productores se encuentran inundando las arroceras, otros finalizando con el control de malezas mediante aplicación de herbicidas selectivos y otros aplicando nitrógeno en macollaje.

En la delegación Rafaela, el nivel de humedad del perfil del suelo es el adecuado; los lotes más adelantados se encuentran macollando en tanto los sembrados más tardíamente en nacimiento.

En el ámbito de la delegación Avellaneda, a ritmo muy lento se continúa con la siembra, no se presentan problemas en el cultivo y la evolución en sus etapas iniciales es buena.

Girasol

Buenos Aires

Finalizó la siembra en la delegación Salliqueló; se estima probable, en función de la existencia de humedad adecuada, que a partir de mediados de diciembre se implanten algunos lotes de segunda ocupación sobre rastrojo de cebada cervecera.

En Bahía Blanca, está próxima a finalizar la siembra, a la fecha se ha cubierto el 97% de la superficie estimada; comienza a ser escasa la humedad en la zona de secano. En tanto en Bolívar, es lento el ritmo de avance como consecuencia de las escasas precipitaciones que se han registrado.

Para Pigüé, si bien durante la semana se lograron sembrar varios lotes, las labores comienzan a paralizarse debido al bajo contenido de humedad de los suelos.

En Pergamino, Lincoln y Pehuajó, las altas temperaturas y la disponibilidad de agua, permite al cultivo crecer a ritmo acelerado.

Para las delegaciones Tandil y Tres Arroyos, si bien avanzó la siembra, la misma se encuentra algo demorada por la falta de aportes de agua.

En 25 de Mayo, no se pudo completar la intención de siembra, por lo tanto la implantación se da por concluida. Los lotes están de regular a buenos.

Córdoba

En la delegación Laboulaye, habiendo finalizado las labores de cobertura, el cultivo ya supera los 20 cm de altura; comienzan a sufrir la acción desecante de los vientos. En San Francisco, los lotes implantados presentan un estado general bueno, a pesar que sería necesaria la ocurrencia de lluvias que permitan garantizar el nivel hídrico del perfil.

Entre Ríos

En Rosario del Tala, los lotes ya implantados evolucionan normalmente, salvo algunos cuadros aislados que fueron afectados por la caída de granizo; las pérdidas se evaluarán en los próximos días. Los más adelantados están formando el botón floral.

La Pampa

En Gral. Pico, comienza a disminuir el ritmo de trabajo, debido a que no se han registrado suficientes lluvias durante la semana. A la fecha la emergencia y el estado de las plántulas no presenta inconvenientes, siendo bueno el estado de las sementeras. Los lotes más avanzados ya forman su tercer par de hojas. En Santa Rosa, el avance prácticamente es nulo, debido a los fuertes vientos; se observa presencia leve de hormigas y tucuras que están siendo controlados.

Santa Fe

La evolución del cultivo en general es buena, favorecida por las precipitaciones de la semana. En el norte provincial, los lotes transitan la etapa de crecimiento, desarrollo e inicio de floración.

A pesar de las escasas precipitaciones, en San Luis se avanza en las tareas de siembra.

En la delegación Santiago del Estero, debido a las diferentes fechas de siembra, los cultivos presentan disparidad en cuanto a su desarrollo. Es así que los cuadros implantados temprano se muestran en estado de floración plena hasta llenado de granos, presentando gran variabilidad en cuanto a altura y tamaño de capítulos, mientras que los tardíos se presentan más uniformes.

En Chaco, los cuadros se encuentran en plena floración y maduración, siendo bueno el aspecto del cultivo en general. Se inició incipientemente la cosecha de los lotes primicia; los rindes no son muy buenos ya que debieron soportar los efectos de la sequía.

Maíz

Durante la semana se registra un avance del 75 % de la intención de siembra, igual porcentaje respecto a misma fecha de la campaña anterior.

Buenos Aires

La siembra en jurisdicción de la delegación Bahía Blanca se ha generalizado estimándose un avance del 88 %; se reportan incrementos en la superficie a sembrar debido a mejores precios de mercado. La humedad del perfil es la adecuada.

En tanto finalizaron las labores de siembra en las delegaciones Tres Arroyos y 25 de Mayo, en la primera atravesando una situación de sequía que ha resultado en la interrupción de las labores, hasta tanto no se registren precipitaciones que humedezcan el perfil del suelo.

En las delegaciones Pehuajó y Bolívar, los sembrados se encuentran en muy buen estado, se reportan disminuciones en la humedad del suelo, aunque los síntomas en el cultivo son de tipo subclínicos manifestándose como menor velocidad de crecimiento, solo se ve en las lomas algo de acartuchamiento que se revierte durante la noche.

En ámbitos de la delegación Tandil, la siembra se encuentra algo demorada debido al faltante de humedad en el perfil. Existen reportes de una falta importante de Atrazina, la cual fue reemplazada en parte por Equip (posemergente) y Twinpack (preemergente).

En tanto en las delegaciones Pergamino y Lincoln la humedad del suelo es la adecuada para el desarrollo del cultivo; se observa un buen aspecto en general, encontrándose los sembrados tempranos con 8 hojas verdaderas y los últimos en 4 hojas verdaderas. Sigue el faltante de Atrazina y continúan las aplicaciones de fertilizantes nitrogenados.

Córdoba

En zonas de la delegación Laboulaye, el avance de siembra alcanza un 83 % y se encuentra detenido priorizando el cultivo de soja; de ahora en más los que se implanten serán los de segunda fecha de siembra y el grueso del cultivo transita la etapa de crecimiento promediando la cuarta hoja.

En el ámbito de la delegación Marcos Juárez, resta sembrarse el maíz de segunda, que esta campaña presenta una fuerte intención de siembra no solo por el atraso de las lluvias que obliga en algunos casos a este tipo de siembra, sino por la suba del precio. La evolución de los lotes es óptima, los sembrados en septiembre son el 5 %, el resto en octubre. Se encuentran realizando las tareas de fertilización y el cultivo se presenta con 4 a 9 hojas verdaderas.

En tanto, en la delegación San Francisco en forma discontinua prosiguió la siembra de lotes para forraje, aunque también se implantaron lotes para grano a pesar de que la fecha no es la más conveniente. En algunas zonas del departamento San Justo se tienen lotes donde las condiciones climáticas adversas (altas temperaturas, fuertes vientos, falta de humedad) están produciendo un acartuchamiento de las hojas.

En jurisdicción de la delegación Villa María, el avance en la siembra es del 60 %, lo restante se sembrará de segunda en diciembre; el cultivo se encuentra en crecimiento y se observan lotes con síntomas de deficiencia hídrica.

Entre Ríos

En la delegación Rosario del Tala, los lotes se presentan con excelente desarrollo y sanidad, salvo aquellos que fueron afectados por el granizo y viento; el resto muy favorecidos por las últimas lluvias, ingresando a floración con muy buena humedad acumulada en el perfil.

La Pampa

En la delegación General Pico, la siembra se encuentra demorada a la espera de nuevas lluvias, estimándose un avance del 75 % en la misma; no se reportan inconvenientes en la emergencia y nacimiento de las plántulas o casos de resiembra. El estado de las sementeras es de bueno a muy bueno, el cultivo ya ha formado su 6º hoja.

En tanto, en la delegación Santa Rosa, avanza la siembra pero muy lenta por factores climáticos adversos (vientos). Hay presencia de malezas que no se pueden controlar, debido a la falta de condiciones climáticas adecuadas.

Santa Fe

En la delegación Avellaneda, se continúa avanzando lentamente en las labores de siembra. Se estima para esta campaña un incremento en la superficie a sembrarse, fundamentalmente en los tardíos. La evolución del cultivo es buena en general.

En la delegación Rafaela, solo resta sembrar el maíz de segunda; en varias zonas se vieron favorecidos por las lluvias recibidas los días 16 y 17 del corriente mes.

En la delegación Cañada de Gómez, el estado actual de desarrollo del cultivo es de crecimiento (V3-V6); el perfil hídrico del suelo es el adecuado y los sembradíos se encuentran con un aspecto de bueno a muy bueno.

En el ámbito de la delegación Casilda, la ocurrencia de granizadas en distintas zonas ha determinado importante pérdidas de producción; en el departamento Caseros, en zona paralela al río Carcarañá, ha determinado daños en 4500 has, en la mayoría de los lotes con daños severos. Se procederá a la resiembra con soja, analizándose casos puntuales de lotes de maíz con herbicidas residuales que traerían problemas a la oleaginosa; en estos casos se procedería a la resiembra con maíz como si fuera uno de segunda implantación. También en los departamentos Rosario y San Lorenzo hubo registros de pérdidas por granizo.

En la delegación Venado Tuerto, se encuentran aplicando fertilizantes nitrogenados y compuestos, (uan, urea y solmix) debido a los precios futuros; los lotes presentan un muy buen aspecto.

Chaco

El avance en la siembra es del 43 %; la humedad del perfil del suelo es de regular a adecuada y lo implantado se encuentra en buenas condiciones.

San Luis

Con las escasas lluvias acaecidas se ha proseguido con las labores de siembra; el cultivo se encuentra en emergencia, se han reportado algunos casos de tucuras (saltonas), lo cual se ha tenido que controlar, ya sea con mezclas de dimetoato y cipermetrina, clorpirifos o con Clapp.

Santiago del Estero

En todas las zonas productoras de la provincia, la mayor parte de los productores está esperando nuevas lluvias para comenzar con la siembra durante el mes de diciembre, y hasta principios de enero. Lo implantado hasta el momento evoluciona sin mayores inconvenientes.

Maní

En Laboulaye, los lotes punteros se encuentra en pleno crecimiento, mientras que se está terminando de sembrar los últimos cuadros en el departamento de Gral. Roca. En Villa María y Río Cuarto, finalizó la implantación del colorado y continúa la del rosado; hay escasez de humedad en el departamento Río Segundo.

Soja

Buenos Aires

En la delegación Bolívar, como consecuencia de haberse registrado escasas precipitaciones, comienzan a demorarse las labores de siembra especialmente en los cuadros con labranza convencional. En tanto en Lincoln, las lluvias registradas la semana pasada provocaron el anegamiento de lotes bajos que debieron ser resembrados. Asimismo cayó piedra en el norte de Villegas y Ameghino, con daños aún no cuantificables.

En Pehuajó, prácticamente finalizada la implantación, sólo restan lotes bajos que en octubre estaban anegados; si bien a la fecha la emergencia es aún normal, la acción de los fuertes vientos y las altas temperaturas, comienzan a disminuir el ritmo. Se realizan controles de malezas.

Para Pergamino, la siembra continúa a buen ritmo; los adecuados aportes de agua aseguran una buena germinación de la semilla y una buena implantación posterior del cultivo. Los primeros cuadros ya marcan el surco y comienzan las aplicaciones de glifosato.

Si bien hubo avance en Pigüé, las labores comienzan a paralizarse ya que los fuertes vientos y las altas temperaturas provocan la pérdida de agua en el perfil. Asimismo, en Salliqueló, la falta de humedad en superficie ocasionada por la acción del viento, atenúa el ritmo de avance.

En Tandil y Tres Arroyos, actualmente las tareas se encuentran demoradas por la gran sequedad que presentan los primeros centímetros del suelo. En tanto, en 25 de Mayo, las tareas se desarrollan sin inconvenientes, favorecidas por el buen clima.

Córdoba

Continúan las labores en función de los aportes de agua recibidos. La emergencia en general es buena. Respecto a la sanidad, no se registran problemas severos, sólo presencia leve de gorgojos en Laboulaye.

Se inició la siembra de segunda en Marcos Juárez, San Francisco y Villa María.

Entre Ríos

En Rosario del Tala, las labores que se habían reanudado el día lunes, volvieron a interrumpirse debido a las intensas precipitaciones, con caída de granizo, que se registraron el día miércoles. Si bien la mayoría de los lotes registran buena emergencia y stand de plantas logradas, se estima que se deberán resembrar varios cuadros, una vez determinados los daños causados por la piedra.

Se inició la implantación de soja de segunda sobre rastrojo de trigo y en menor medida sobre lino.

La Pampa

En Gral. Pico, no se registraron lluvias durante la semana, debido a lo cual el ritmo de trabajo ha disminuido. Por el momento no se han reportado inconvenientes en la emergencia y nacimiento de plántulas siendo el estado de las sementeras bueno. En tanto, en Santa Rosa, continúan suspendidas las labores por falta de humedad.

Santa Fe

Finalizó en Casilda la siembra de primera implantación y consecuentemente se inició la resiembra de los cuadros afectados por el granizo del día miércoles. Se estima una superficie cercana a 18. 000 has perjudicadas por el fenómeno climático. Los lotes de maíz que sufrieron daños totales se destinarán a este cultivo. En los cuadros que fueron alcanzados por la piedra, la emergencia y el crecimiento se desarrollan sin inconvenientes, presentando los lotes tempranos la primer hoja trifoliada desplegada. Asimismo, se iniciaron las labores de cobertura con soja de segunda, principalmente en el departamento San Lorenzo, donde la trilla de trigo se encuentra más avanzada.

Aún es lenta la evolución de la siembra en la delegación Avellaneda. En tanto en Cañada de Gómez, también deberán resembrarse lotes, luego de las intensas lluvias acompañadas de granizo del día 15. Asimismo continúa la implantación de soja de segunda, simultáneamente con las operaciones de trilla de trigo.

En tanto en Rafaela, luego de las oportunas precipitaciones de los días 16 y 17 avanza la siembra, tanto de primera como de segunda, a buen ritmo.

Finalizó en Venado Tuerto la cobertura de primera; los cuadros ya emergidos se presentan muy buenos.

En el **Chaco**, el estado de las denominadas "sojas de primavera" no es bueno debido a la sequía. Asimismo se estima que la implantación de la soja de segunda comenzaría en poco tiempo, para aprovechar la humedad conseguida con las últimas precipitaciones.

En **Catamarca**, se está a la espera de aportes de agua para comenzar la siembra.

En **San Luis**, las labores de cobertura avanzan lentamente, debido a que el contenido hídrico del suelo no es adecuado.

Para **Santiago del Estero**, avance continuo de la implantación en los departamentos del este provincial, tanto en lotes que se desocupan de trigo, como la siembra sobre soja del año anterior. Así como en los departamentos Belgrano y Taboada las labores muestran más dinamismo, en Moreno se esperan nuevas lluvias para iniciar el grueso de la siembra.

Sorgo Granífero

En provincia de **Buenos Aires**, en la delegación Bahía Blanca el avance de siembra es del 87 %, con implantantes que se dan por el momento en los partidos de Bahía Blanca y Coronel Rosales.

En ámbitos de las delegaciones Junín y Bragado, el cultivo presenta muy buen aspecto con adecuada humedad en el perfil del suelo.

En tanto en la zona de la delegación Pergamino la siembra de este cultivo se desarrolló en tiempo y forma. Los sembradíos se encuentran en pleno crecimiento, presentando buen aspecto en general.

En tanto continúa la siembra a muy bajo ritmo en la delegación Salliqueló, debido a varias jornadas consecutivas demasiado ventosas que produjeron altos índices de evapotranspiración.

En **Córdoba**, en la delegación San Francisco durante la semana continuó la siembra en varios departamentos donde se tuvieron lluvias con milimetrajes bajos (5 a 35), especialmente en zonas donde el productor es ganadero. En tanto en la delegación Villa María prosigue la siembra en forma irregular por no contar los lotes con la humedad adecuada.

En la delegación Casilda, en provincia de **Santa Fe**, este fue el cultivo menos afectado por el granizo y a su vez el que mejor aptitud presenta para el rebrote, por lo que no se reporta superficie perdida, no se verifican ataques de plagas o insectos de suelo y los tratamientos con herbicidas han resultado satisfactorios, observándose la mayoría de los lotes libres de malezas. En tanto en la delegación Venado Tuerto las sementeras se encuentran naciendo sin inconvenientes, al igual que en la delegación Rafaela donde también continuaron las labores de siembra.

En tanto, en la delegación Avellaneda, sigue la siembra a buen ritmo en algunas zonas y con muchas expectativas respecto al incremento de la superficie a sembrar, favorecida por los buenos precios. La evolución del cultivo es buena.

En la delegación Rosario del Tala en la provincia de **Entre Ríos**, algunos productores terminaron en la semana con la siembra de lotes de 1º; el resto se deja para siembras de 2º sobre rastrojo de lino preferentemente.

Continúa la implantación en el ámbito de la delegación Santa Rosa, en la provincia de **La Pampa**.

Se estima una importante intención de siembra para la provincia del **Chaco**, con poco más del 35 % de avance en la siembra.

En tanto en la provincia de **San Luis**, a medida que se producen las precipitaciones avanza la siembra del cultivo.

En la provincia de **Santiago del Estero**, avanza lentamente la siembra en las distintas zonas productoras. Por el momento, las expectativas de siembra superan a la de la campaña anterior. En los departamentos del noreste, la zona este, cercana al límite con Chaco es la que registra por ahora mayor movimiento, en tanto que en el resto de esos departamentos se esperan nuevas lluvias para concretar las siembras.

En el sudeste, en los departamentos Belgrano y Taboada, la siembra muestra un mayor dinamismo, aunque predominan las intenciones de siembras tardías.

ESTIMACIONES AGRICOLAS

23/11/06

Si desea alguna aclaración respecto a la información presentada en este informe, puede comunicarse con el (011) 4349-2758/93 o vía e-mail a: prosiiap@mecon.gov.ar.

Evolución de la Superficie Sembrada y Cosechada

Semana al 23/11/06

MAIZ

Provincia	Campaña				Area sembrada al:	
	05/06	06/07	05/06	06/07	16/11/06	23/11/06
	en %		en ha		en %	
Buenos Aires	98	99	804.052	837.321	97	99
Córdoba	76	70	785.297	752.482	63	70
Entre Ríos	98	98	193.461	188.760	98	98
La Pampa	63	68	212.111	279.725	61	68
Santa Fe	80	76	297.100	290.880	75	76
Resto del País	21	41	87.105	200.054	37	41
Total	75	75	2.379.126	2.549.222	71	75

SOJA

Provincia	Campaña				Area sembrada al:	
	04/05	05/06	04/05	05/06	16/11/06	23/11/06
	en %		en ha		en %	
Buenos Aires	65	66	2.406.262	2.612.890	52	66
Córdoba	54	48	2.343.500	2.162.050	35	48
Entre Ríos	76	68	992.040	969.200	50	68
La Pampa	36	45	70.720	91.850	38	45
Santa Fe	70	74	2.498.253	2.614.940	64	74
Resto del País	7	2	156.555	38.550	1	2
Total	55	53	8.467.331	8.489.480	42	53

GIRASOL

Provincia	Campaña				Area sembrada al:	
	05/06	06/07	05/06	06/07	16/11/06	23/11/06
	en %		en ha		en %	
Buenos Aires	86	87	959.656	1.015.370	74	87
Córdoba	100	99	120.605	107.892	88	99
Entre Ríos	100	100	61.100	64.807	100	100
La Pampa	67	66	216.652	279.899	62	66
Santa Fe	99	100	163.357	198.016	100	100
Resto del País	100	78	476.301	400.181	77	78
Total	89	84	1.997.672	2.066.165	76	84

TRIGO

Provincia	Campaña				Area cosechada al:	
	05/06	06/07	05/06	06/07	16/11/06	23/11/06
	en %		en ha		en %	
Buenos Aires	0	0	418	1.960	0	0
Córdoba	7	45	55.428	338.070	16	45
Entre Ríos	5	50	10.398	140.740	19	50
La Pampa	0	0	0	0	0	0
Santa Fe	22	55	126.125	341.860	34	55
Resto del País	44	93	198.986	528.390	87	93
Total	8	27	391.354	1.351.020	17	27

AVANCE DE LA COSECHA DE TRIGO
CAMPAÑA 2006/07

DELEGACION		AREA							AREA PERDIDA	AREA COSECHADA
		SEMBRADA	19/10	26/10	2/11	9/11	16/11	23/11		
Bahia Blanca	T.Pan	329.000	-	-	-	-	-	-	-	0
	T.Fideo	3.350	-	-	-	-	-	-	-	0
Bolívar	T.Pan	66.000	-	-	-	-	-	-	-	0
	T.Fideo	1.500	-	-	-	-	-	-	-	0
Bragado		81.000	-	-	-	-	-	-	-	0
Junín		103.200	-	-	-	-	-	-	-	0
Lincoln		95.850	-	-	-	-	-	-	-	0
Pehuajó	T.Pan	40.000	-	-	-	-	-	-	-	0
	T. Fideo	300	-	-	-	-	-	-	-	0
Pergamino		97.750	-	-	-	-	-	2	-	1.960
Pigüé	T.Pan	386.000	-	-	-	-	-	-	-	0
	T.Fideo	5.100	-	-	-	-	-	-	-	0
Salliqueló	T.Pan	103.000	-	-	-	-	-	-	-	0
	T.Fideo	2.410	-	-	-	-	-	-	-	0
Tandil	T.Pan	432.100	-	-	-	-	-	-	-	0
	T.Fideo	2.000	-	-	-	-	-	-	-	0
T.Arroyos	T.Pan	875.000	-	-	-	-	-	-	-	0
	T.Fideo	34.300	-	-	-	-	-	-	-	0
25 de Mayo		80.000	-	-	-	-	-	-	-	0
BUENOS AIRES		2.737.860	0	0	0	0	0	0	0	1.960
Laboulaye		75.000	-	-	-	-	-	-	10.000	0
M. Juárez		263.900	-	-	-	-	3	34	-	89.730
Río Cuarto		95.200	-	-	-	-	20	69	37.600	39.740
S. Francisco		159.000	-	1	3	15	71	93	20.700	128.620
Villa María		230.000	-	-	-	-	2	35	1.500	79.980
CORDOBA		823.100	0	0	1	3	16	45	69.800	338.070
Parana		114.050	-	-	-	1	31	80	-	91.240
R. del Tala		165.000	-	-	-	-	10	30	-	49.500
ENTRE RIOS		279.050	0	0	0	0	19	50	0	140.740
General Pico		20.000	-	-	-	-	-	-	-	0
Santa Rosa		65.000	-	-	-	-	-	-	-	0
LA PAMPA		85.000	0	0	0	0	0	0	0	0
Avellaneda		57.500	11	16	34	45	77	84	5.200	43.930
C. de Gómez		162.700	-	-	-	-	42	74	-	120.400
Casilda		114.000	-	-	-	-	1	7	-	7.980
Rafaela		172.000	-	-	-	-	58	95	-	163.400
V. Tuerto		123.000	-	-	-	-	-	5	-	6.150
SANTA FE		629.200	1	1	3	4	34	55	5.200	341.860
CATAMARCA		15.000	10	20	65	85	100	100	-	15.000
CORRIENTES		2.300	-	-	-	-	-	-	-	0
CHACO		130.000	29	60	67	70	80	80	60.000	56.000
FORMOSA		640	-	-	-	-	-	-	-	0
JUJUY		600	40	55	70	75	100	100	-	600
MISIONES		0	-	-	-	-	-	-	-	0
SALTA		125.000	14	38	50	57	81	93	-	116.250
SAN LUIS		4.130	-	-	-	-	-	-	1.940	0
S. ESTERO		145.400	10	25	26	50	80	94	12.500	124.930
TUCUMAN		220.010	21	76	80	98	98	98	-	215.610
TOTAL PAIS		5.197.290	2	6	7	9	17	27	149.440	1.351.020
2005/06		5.212.450	0	1	1	3	5	8	-	-

(*) Cifras provisorias.

Las AREAS están expresadas en hectáreas.

ESTIMACIONES AGRICOLAS

S.A.G.P. y A.

AVANCE DE LA SIEMBRA DE ARROZ
CAMPAÑA: 2006/07

DELEGACION		AREA A							AREA SEMBRADA
		SEMBRAR(*)	19/10	26/10	2/11	9/11	16/11	23/11	
CORRIENTES	LA	3.800	-	10	25	30	50	55	2.090
	LF	72.000	23	30	37	48	55	63	45.360
	M	0	-	-	-	-	-	-	0
Total CORRIENTES		75.800	22	29	36	47	55	63	47.450
CHACO	LA	0	-	-	-	-	-	-	0
	LF	5.000	-	-	-	-	-	-	0
	M	0	-	-	-	-	-	-	0
Total CHACO		5.000	0	0	0	0	0	0	0
Paraná	LA	4.100	-	57	68	100	100	100	4.100
	LF	27.300	37	70	77	90	100	100	27.300
	M	0	-	-	-	-	-	-	0
	Total	31.400	32	68	76	91	100	100	31.400
R. del Tala	LA	4.500	50	75	85	90	95	100	4.500
	LF	31.500	40	70	80	85	97	100	31.500
	M	0	-	-	-	-	-	-	0
	Total	36.000	41	71	81	86	97	100	36.000
Total ENTRE RIOS		67.400	37	70	78	88	98	100	67.400
FORMOSA	LA	0	-	-	-	-	-	-	0
	LF	4.700	-	-	-	-	-	-	0
	M	0	-	-	-	-	-	-	0
Total FORMOSA		4.700	0	0	0	0	0	0	0
Avellaneda	LA	2.500	8	12	15	20	25	30	750
	LF	16.500	10	20	30	50	60	65	10.725
	M	0	-	-	-	-	-	-	0
	Total	19.000	10	19	28	46	55	60	11.475
Rafaela	LA	100	-	-	-	100	100	100	100
	LF	2.500	40	50	75	90	100	100	2.500
	M	0	-	-	-	-	-	-	0
	Total	2.600	38	48	72	90	100	100	2.600
Total SANTA FE		21.600	13	22	33	51	61	65	14.075
TOTAL PAIS	LA	15.000	16	43	53	66	73	77	11.540
	LF	159.500	26	42	50	60	69	74	117.385
	M	0	0	0	0	0	0	0	0
	Total	174.500	25	42	50	61	69	74	128.925

Referencias del Tipo: LA, largo ancho; LF, largo fino; M, mediano.

(*) Expectativa de siembra

Las AREAS están expresadas en hectáreas.

ESTIMACIONES AGRICOLAS

S.A.G.P.y A.

AVANCE DE LA SIEMBRA DE GIRASOL
CAMPAÑA: 2006/07

DELEGACION	AREA							AREA SEMBRADA
	A SEMBRAR (*)	19/10	26/10	2/11	9/11	16/11	23/11	
Bahía Blanca	21.568	-	-	-	40	77	97	20.921
Bolívar	25.574	4	40	58	78	80	84	21.482
Bragado	8.422	100	100	100	100	100	100	8.422
Junín	2.670	-	10	30	60	100	100	2.670
Lincoln	14.892	-	-	-	-	100	100	14.892
Pehuajó	57.944	46	85	91	96	100	100	57.944
Pergamino	13.917	5	62	95	100	100	100	13.917
Pigüé	103.732	-	-	-	4	21	69	71.575
Salliqueló	169.464	32	64	88	95	98	100	169.464
Tandil	197.862	14	14	21	44	79	94	185.990
T.Arroyos	536.019	4	16	25	52	70	81	434.176
25 de Mayo	13.917	-	38	43	84	100	100	13.917
BUENOS AIRES	1.165.981	12	26	36	56	74	87	1.015.370
05/06	1.111.850	22	37	48	65	72	86	-
Laboulaye	66.758	-	5	16	32	87	98	65.423
M. Juárez	3.903	82	82	90	100	100	100	3.903
Río Cuarto	34.612	5	30	50	80	90	100	34.612
S. Francisco	2.773	80	100	100	100	100	100	2.773
Villa María	1.181	-	-	37	61	61	100	1.181
CORDOBA	109.227	7	18	32	52	88	99	107.892
05/06	120.764	13	17	28	72	88	100	-
Paraná	23.725	73	86	100	100	100	100	23.725
R. del Tala	41.082	55	80	83	100	100	100	41.082
ENTRE RIOS	64.807	62	82	89	100	100	100	64.807
05/06	62.753	91	94	100	100	96	100	-
General Pico	209.314	12	22	32	45	59	69	144.426
Santa Rosa	211.676	30	35	40	60	64	64	135.472
LA PAMPA	420.989	21	29	36	53	62	66	279.899
05/06	332.560	37	45	52	53	62	67	-
Avellaneda	136.598	99	100	100	100	100	100	136.598
C. de Gómez	4.930	66	100	100	100	100	100	4.930
Casilda	0	-	-	-	-	-	-	0
Rafaela	55.461	100	100	100	100	100	100	55.461
V. Tuerto	1.027	-	15	55	75	100	100	1.027
SANTA FE	198.016	98	99	99	99	100	100	198.016
05/06	169.361	99	99	99	100	99	99	-
CATAMARCA	0	-	-	-	-	-	-	0
CORRIENTES	534	-	-	-	-	-	-	0
CHACO	361.523	76	79	80	80	80	80	289.218
FORMOSA	0	-	-	-	-	-	-	0
JUJUY	0	-	-	-	-	-	-	0
MISIONES	0	-	-	-	-	-	-	0
SALTA	0	-	-	-	-	-	-	0
SAN LUIS	90.381	-	35	40	40	48	58	52.421
S. ESTERO	58.542	55	100	100	100	100	100	58.542
TUCUMAN	0	-	-	-	-	-	-	0
TOTAL PAIS	2.470.000	31	43	50	64	76	84	2.066.165
05/06	2.258.715	44	53	60	71	79	89	-

(*) Expectativa de siembra

Las AREAS están expresadas en hectáreas.

ESTIMACIONES AGRICOLAS

S.A.G.P. y A.

AVANCE DE LA SIEMBRA DE MAIZ
CAMPAÑA: 2006/07

DELEGACION	AREA							AREA SEMBRADA
	A SEMBRAR (*)	19/10	26/10	2/11	9/11	16/11	23/11	
Bahía Blanca	5.400	-	-	-	25	65	88	4.752
Bolívar	35.000	68	94	100	100	100	100	35.000
Bragado	72.000	84	97	100	100	100	100	72.000
Junín	103.600	96	100	100	100	100	100	103.600
Lincoln	97.700	84	94	97	97	97	97	94.769
Pehuajó	156.200	96	100	100	100	100	100	156.200
Pergamino	85.650	100	100	100	100	100	100	85.650
Pigüé	13.100	6	35	55	81	100	100	13.100
Salliqueló	90.000	35	76	95	98	100	100	90.000
Tandil	83.000	22	27	34	48	79	95	78.850
T.Arroyos	46.100	19	50	73	88	96	100	46.100
25 de Mayo	57.300	78	87	90	95	97	100	57.300
BUENOS AIRES	845.050	72	84	89	93	97	99	837.321
05/06	822.300	80	85	89	94	96	98	-
Laboulaye	140.000	12	22	39	48	77	82	114.800
M. Juárez	230.000	70	95	95	95	95	95	218.500
Río Cuarto	295.050	10	38	52	56	60	75	221.288
S. Francisco	207.000	10	10	10	18	31	37	76.590
Villa María	205.600	14	35	40	56	56	59	121.304
CORDOBA	1.077.650	24	42	49	56	63	70	752.482
05/06	1.038.180	47	48	56	64	68	76	-
Paraná	84.000	100	100	100	100	100	100	84.000
R. del Tala	108.000	97	97	97	97	97	97	104.760
ENTRE RIOS	192.000	98	98	98	98	98	98	188.760
05/06	196.750	98	98	98	98	98	98	-
General Pico	198.500	42	43	45	49	63	73	144.905
Santa Rosa	214.000	32	37	42	55	60	63	134.820
LA PAMPA	412.500	37	40	43	52	61	68	279.725
05/06	338.500	30	38	44	53	59	63	-
Avellaneda	67.000	-	-	10	11	13	19	12.730
C. de Gómez	57.500	94	98	98	98	98	98	56.350
Casilda	44.500	99	100	100	100	100	100	44.500
Rafaela	119.000	68	68	70	70	70	70	83.300
V. Tuerto	94.000	85	97	100	100	100	100	94.000
SANTA FE	382.000	68	71	75	75	75	76	290.880
05/06	372.040	78	78	80	80	80	80	-
CATAMARCA	9.000	-	-	-	-	100	100	9.000
CORRIENTES	12.240	-	-	-	-	-	-	0
CHACO	186.000	18	42	42	42	43	43	79.980
FORMOSA	18.000	-	-	-	-	-	-	0
JUJUY	5.200	-	-	-	-	100	100	5.200
MISIONES	32.200	48	48	48	52	53	53	17.066
SALTA	43.000	-	-	-	-	100	100	43.000
SAN LUIS	65.200	-	20	23	23	26	47	30.644
S. ESTERO	81.650	1	5	6	12	13	16	13.064
TUCUMAN	35.000	-	-	-	-	-	6	2.100
TOTAL PAIS	3.396.690	44	56	60	65	71	75	2.549.222
05/06	3.182.560	56	58	63	68	71	75	-

(*) Expectativa de siembra
Las AREAS están expresadas en hectáreas.
ESTIMACIONES AGRICOLAS
S.A.G.P. y A.

AVANCE DE LA SIEMBRA DE MANI
CAMPAÑA: 2006/07

DELEGACION	TIPO	AREA A							AREA SEMBRADA
		SEMBRAR (*)	19/10	26/10	2/11	9/11	16/11	23/11	
CORRIENTES	Colorado	-	-	-	-	-	-	-	-
	Rosado	155	-	-	-	-	-	-	-
	Total	155	0	0	0	0	0	0	-
FORMOSA	Colorado	-	-	-	-	-	-	-	-
	Rosado	1.400	-	-	-	-	-	-	-
	Total	1.400	0	0	0	0	0	0	-
JUJUY	Colorado	-	-	-	-	-	-	-	-
	Rosado	600	-	-	-	-	-	-	-
	Total	600	0	0	0	0	0	0	-
SALTA	Colorado	-	-	-	-	-	-	-	-
	Rosado	6.000	-	-	-	-	-	-	-
	Total	6.000	0	0	0	0	0	0	-
SANTA FE	Colorado	-	-	-	-	-	-	-	-
	Rosado	500	-	-	-	-	-	-	-
	Total	500	0	0	0	0	0	0	-
SAN LUIS	Colorado	-	-	-	-	-	-	-	-
	Rosado	3.800	-	-	-	-	-	-	-
	Total	3.800	0	0	0	0	0	0	-
Laboulaye	Colorado	-	-	-	-	-	-	-	-
	Rosado	65.000	-	5	15	28	77	93	60.450
	Total	65.000	0	5	15	28	77	93	60.450
Marcos Juarez	Colorado	-	-	-	-	-	-	-	-
	Rosado	700	-	-	-	-	100	100	700
	Total	700	0	0	0	0	100	100	700
Río Cuarto	Colorado	3.800	10	40	79	90	90	100	3.800
	Rosado	86.700	2	20	50	60	60	75	65.025
	Total	90.500	2	21	51	61	61	76	68.825
Villa María	Colorado	1.350	-	-	19	46	46	100	1.350
	Rosado	51.000	-	-	10	15	15	62	31.620
	Total	52.350	0	0	10	16	16	63	32.970
CORDOBA	Colorado	5.150	7	30	63	78	78	100	5.150
	Rosado	203.400	1	10	29	38	54	78	157.795
	Total	208.550	1	11	29	39	55	78	162.945
TOTAL PAIS	Colorado	5.150	7	30	63	78	78	100	5.150
	Rosado	215.855	1	10	27	36	51	73	157.795
	06/07 05/06	221.005 165.237	1 -	10 -	28 0	37 0	52 9	74 30	162.945 -

(*) Expectativa de siembra

Las AREAS están expresadas en hectáreas.

ESTIMACIONES AGRICOLAS

S.A.G.P.y A.

AVANCE DE LA SIEMBRA DE SOJA
CAMPAÑA: 2006/07

DELEGACION	AREA A							AREA SEMBRADA
	SEMBRAR (*)	19/10	26/10	2/11	9/11	16/11	23/11	
Bahía Blanca		1.000	-	-	-	-	-	0
Bolívar	1ª	233.500	-	10	23	36	56	70
	2ª	42.900	-	-	-	-	-	-
Bragado	1ª	197.150	1	11	15	20	48	78
	2ª	105.200	-	-	-	-	-	-
Junín	1ª	349.800	1	10	20	36	80	90
	2ª	136.300	-	-	-	-	-	1
Lincoln	1ª	380.000	-	18	38	58	82	92
	2ª	99.540	-	-	-	-	-	-
Pehuajó	1ª	456.268	-	38	61	75	97	97
	2ª	61.800	-	-	-	-	-	-
Pergamino	1ª	623.400	-	-	8	31	69	96
	2ª	108.200	-	-	-	-	-	-
Pigüé	1ª	79.500	-	-	-	4	19	70
	2ª	16.000	-	-	-	-	-	-
Salliqueló	1ª	144.000	-	13	28	47	73	80
	2ª	7.500	-	-	-	-	-	-
Tandil	1ª	194.750	-	4	9	14	48	84
	2ª	160.000	-	-	-	-	-	-
Tres Arroyos	1ª	239.000	-	-	6	25	48	68
	2ª	80.000	-	-	-	-	-	-
25 de Mayo	1ª	156.800	-	8	9	19	37	66
	2ª	83.300	-	-	-	-	-	-
BUENOS AIRES	06/07	3.955.908	0	9	18	30	52	66
	05/06	3.709.800	3	11	23	41	55	65
Laboulaye	1ª	250.000	4	9	20	38	65	85
	2ª	55.000	-	-	-	-	-	-
M. Juárez	1ª	901.500	-	25	42	63	73	95
	2ª	261.900	-	-	-	-	-	22
Río Cuarto	1ª	749.400	2	15	30	50	62	70
	2ª	185.266	-	-	-	-	-	-
S. Francisco	1ª	975.000	-	-	-	2	14	21
	2ª	150.000	-	-	-	-	-	3
V. María	1ª	703.100	-	7	11	19	21	38
	2ª	229.900	-	-	-	-	-	15
CORDOBA	06/07	4.461.066	1	9	16	27	35	48
	05/06	4.334.318	0	1	18	35	40	54
Paraná	1ª	400.000	-	2	11	31	57	99
	2ª	130.000	-	-	-	-	-	8
R. del Tala	1ª	733.000	3	20	30	35	65	75
	2ª	153.000	-	-	-	-	1	10
ENTRE RIOS	06/07	1.416.000	2	11	19	27	50	68
	05/06	1.299.700	3	9	27	49	62	76
General Pico	1ª	144.600	-	15	25	34	53	63
	2ª	18.000	-	-	-	-	-	-
Santa Rosa	1ª	25.000	-	-	-	3	3	3
	2ª	17.800	-	-	-	-	-	-
LA PAMPA	06/07	205.400	0	11	18	24	38	45
	05/06	194.700	7	8	20	26	33	36
Avellaneda	1ª	110.700	-	-	2	3	13	16
	2ª	104.000	-	-	-	-	-	-
C.de Gómez	1ª	955.130	-	7	19	40	93	97
	2ª	160.700	-	-	-	-	16	36
Casilda	1ª	725.860	-	3	16	34	84	100
	2ª	113.600	-	-	-	-	-	4
Rafaela	1ª	550.000	-	2	10	23	53	70
	2ª	170.000	-	-	-	-	3	30
V. Tuerto	1ª	446.500	-	1	8	40	95	100
	2ª	205.800	-	-	-	-	-	-
SANTA FE	06/07	3.542.290	0	3	11	26	64	74
	05/06	3.554.090	2	2	32	55	65	70
CATAMARCA		45.000	-	-	-	-	-	-
CORRIENTES		25.135	-	-	-	-	-	-
CHACO	1ª	6.000	37	37	43	43	43	43
	2ª	686.000	-	-	-	-	-	-
FORMOSA		13.600	-	-	-	-	-	-
JUJUY		3.500	-	-	-	-	-	-
MISIONES		860	-	-	3	9	19	47
SALTA		477.000	-	-	-	0	0	0
SAN LUIS		83.000	-	-	13	13	16	26
S. ESTERO	1ª	13.300	-	18	21	47	57	89
	2ª	730.000	-	-	-	-	-	-
TUCUMAN		270.000	-	-	-	-	-	-
TOTAL PAIS	06/07	15.934.059	0	7	13	24	42	53
	05/06	15.329.107	2	4	21	37	46	55

(*) Expectativa de siembra.

Las AREAS se expresan en hectáreas.

ESTIMACIONES AGRICOLAS
S.A.G.P. y A.

AVANCE DE LA SIEMBRA DE SORGO GRANIFERO
CAMPAÑA: 2006/07

DELEGACION	AREA							AREA SEMBRADA
	A SEMBRAR (*)	19/10	26/10	2/11	9/11	16/11	23/11	
Bahía Blanca	700	-	-	-	-	53	87	609
Bolívar	1.000	-	-	-	-	-	-	0
Bragado	1.100	50	100	100	100	100	100	1.100
Junín	1.000	-	-	-	-	100	100	1.000
Lincoln	5.000	-	-	-	4	9	28	1.400
Pehuajó	0	-	-	-	-	-	-	0
Pergamino	6.180	15	77	99	100	100	100	6.180
Pigüé	5.800	-	-	-	-	-	-	0
Salliqueló	5.500	-	-	-	13	55	63	3.465
Tandil	0	-	-	-	-	-	-	0
T.Arroyos	0	-	-	-	-	-	-	0
25 de Mayo	4.650	-	-	-	-	-	-	0
BUENOS AIRES	30.930	5	19	23	26	39	44	13.754
2005/06	27.550	23	24	25	26	29	53	-
Laboulaye	3.750	-	-	10	32	64	83	3.113
M. Juárez	3.500	70	90	100	100	100	100	3.500
Río Cuarto	28.600	5	10	30	40	45	70	20.020
S. Francisco	46.000	-	-	-	4	56	80	36.800
Villa María	41.600	-	13	20	25	29	48	19.968
CORDOBA	123.450	3	9	17	23	46	68	83.401
2005/06	116.100	0	1	3	15	34	50	-
Paraná	43.000	-	20	39	58	90	93	39.990
R. del Tala	48.000	20	55	60	65	80	85	40.800
ENTRE RIOS	91.000	11	38	50	62	85	89	80.790
2005/06	72.000	2	5	13	36	52	73	-
General Pico	7.850	-	-	-	-	-	-	0
Santa Rosa	18.740	-	-	-	2	3	5	937
LA PAMPA	26.590	0	0	0	1	2	4	937
2005/06	22.200	0	0	0	3	14	16	-
Avellaneda	49.000	-	-	17	22	35	40	19.600
C. de Gómez	28.500	58	92	100	100	100	100	28.500
Casilda	5.550	-	67	76	100	100	100	5.550
Rafaela	82.500	20	33	50	65	75	87	71.775
V. Tuerto	800	10	60	90	95	100	100	800
SANTA FE	166.350	20	35	50	60	68	76	126.225
2005/06	147.640	4	5	30	49	55	66	-
CATAMARCA	0	-	-	-	-	-	-	0
CORRIENTES	1.600	-	-	-	-	-	-	0
CHACO	122.500	13	27	27	27	37	37	45.325
FORMOSA	5.320	-	-	-	-	-	-	0
JUJUY	0	-	-	-	-	-	-	0
MISIONES	0	-	-	-	-	-	-	0
SALTA	0	-	-	-	-	-	-	0
SAN LUIS	32.300	-	10	13	13	16	35	11.305
S. ESTERO	57.800	-	-	5	5	9	14	8.092
TUCUMAN	1.100	-	-	-	-	-	-	0
TOTAL PAIS	658.940	10	22	30	35	48	56	369.829
2005/06	577.010	2	3	13	24	35	46	-

(*) Expectativa de siembra

Las AREAS están expresadas en hectáreas.

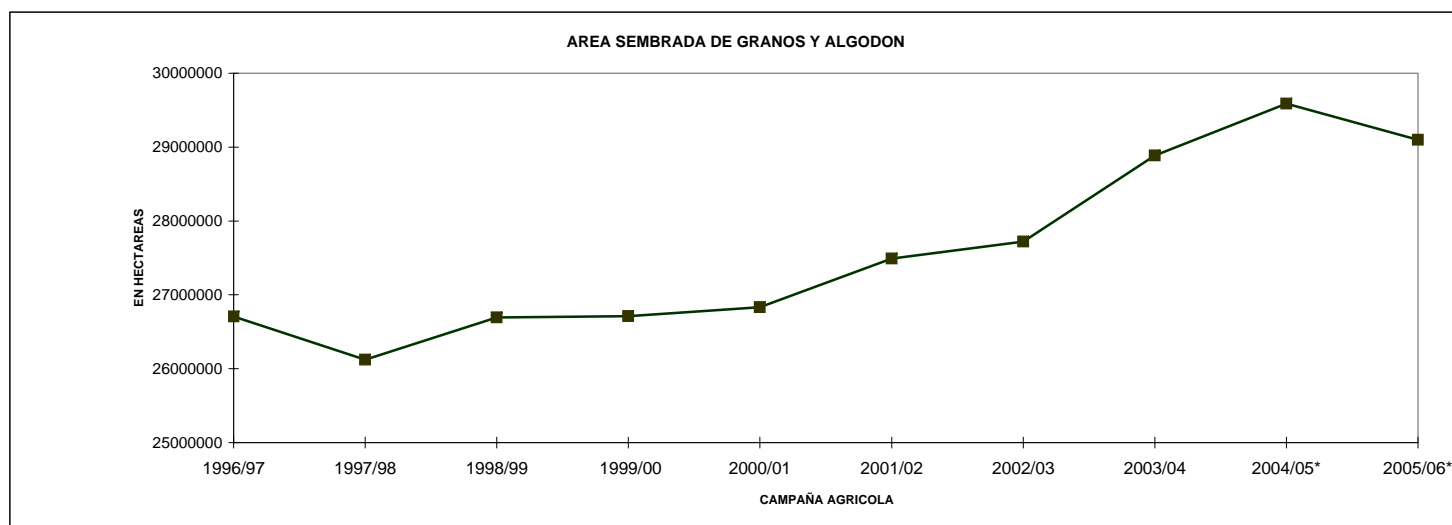
ESTIMACIONES AGRICOLAS

S.A.G.P. y A.

AREA SEMBRADA DE GRANOS Y ALGODÓN
(en hectáreas)

Campañas Agrícolas 1996/97 a 2005/06 (*)

CULTIVOS	1996/97	1997/98	1998/99	1999/00	2000/01	2001/02	2002/03	2003/04	2004/05*	2005/06*
ALPISTE	25000	25000	27000	24000	20000	16000	19000	16000	16000	13000
ARROZ	227000	248000	291000	201000	154000	126000	135000	172000	165000	170000
AVENA	1870000	1789000	1822000	1711000	1664000	1516000	1368000	1344000	1275000	1023000
CEBADA CERVECERA	278100	324000	218000	182000	246000	260000	270000	343000	272000	273000
CEBADA FORRAJERA	29000	19000	24000	20000	16000	16000	14000	25000	28000	22000
CENTENO	380200	353000	372000	365000	373000	336000	338000	340000	294000	207000
MAIZ	4153000	3752000	3268000	3652000	3495000	3064000	3084000	2988000	3400000	3183000
MIJO	121000	107000	89000	91100	79500	55200	50000	50000	28000	31000
SORGO GRANIFERO	804500	920000	880000	819000	698000	592000	593000	545000	617000	577000
TRIGO	7367000	5919000	5453000	6300000	6497000	7109000	6300000	6040000	6260000	5210000
Subtotal Cereales	15254800	13456000	12444000	13365100	13242500	13090200	12171000	11863000	12355000	10709000
CARTAMO	21500	27000	15300	39700	58400	33000	23000	30000	49000	27000
COLZA	-	1500	2200	3875	8700	2150	8000	18000	17000	7000
GIRASOL	3120000	3511400	4212000	3587000	1891000	2050000	2378000	1850000	1970000	2260000
LINO	94000	116000	102000	68000	28000	20000	14000	29000	37000	47000
SOJA	6670000	7176000	8400000	8790000	10665000	11639000	12607000	14525000	14400000	15329000
Subtotal Oleaginosas	9905500	10831900	12731500	12488575	12651100	13744150	15030000	16452000	16473000	17670000
ALGODON	956000	1134000	751000	345000	410000	173100	158000	266000	406000	309000
MANI	329000	407000	337000	219000	252000	222000	157000	170000	211000	174000
POROTO	260000	293000	431000	293000	275000	263000	206000	134000	145000	235000
Subtotal Otros Cultivos	1545000	1834000	1519000	857000	937000	658100	521000	570000	762000	718000
TOTAL	26705300	26121900	26694500	26710675	26830600	27492450	27722000	28885000	29590000	29097000



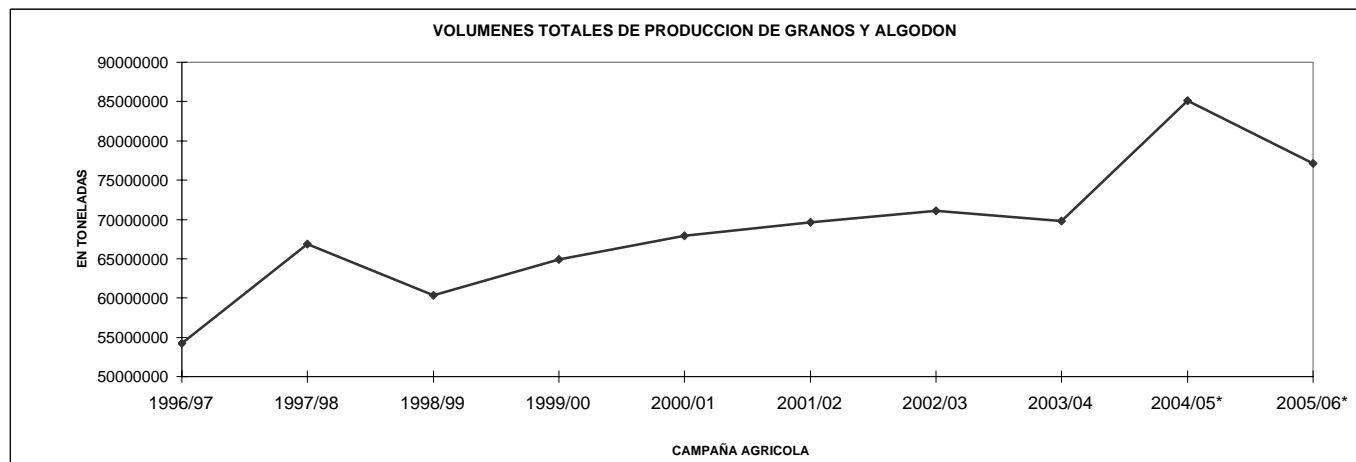
* Estimaciones provisionarias.
23/11/2006
ESTIMACIONES AGRICOLAS- S.A.G.P y A.

VOLUMENES DE PRODUCCION DE GRANOS Y ALGODON
(en ton)

Campañas Agrícolas 1996/97 a 2005/06(*)

CULTIVOS	1996/97	1997/98	1998/99	1999/00	2000/01	2001/02	2002/03	2003/04	2004/05*	2005/06*
ALPISTE	25000	29000	24000	22000	19000	17000	18000	17000	17000	15000
ARROZ	1205000	1011000	1658000	903000	873000	709000	718000	1060000	956000	1175000
AVENA	310000	512000	383000	555000	642000	645000	487500	332000	536000	227000
CEBADA CERVECERA	533000	921000	535000	414000	717000	521000	543000	1000000	886000	795000
CEBADA FORRAJERA	4000	5000	3000	5000	5000	8000	5000	4000	8000	3000
CENTENO	36000	62000	66000	116000	125000	81000	80000	37000	92000	33000
MAIZ	15536000	19360000	13500000	16781000	15360000	14710000	15040000	15000000	20500000	14500000
MIJO	44000	46000	46000	47600	31200	28100	22000	11000	16000	19000
SORGO GRANIFERO	2499000	3762000	3222000	3344000	2909000	2847000	2685000	2160000	2900000	2326000
TRIGO	15914000	14800000	12400000	15300000	15960000	15300000	12301000	14560000	16000000	12600000
Subtotal Cereales	36106000	40508000	31837000	37487600	36641200	34866100	31899500	34181000	41911000	31693000
CARTAMO	13300	24600	9600	30900	47300	23500	13300	18000	51000	19000
COLZA	-	2170	2200	6000	15380	2320	10450	20000	26000	10000
GIRASOL	5450000	5600000	7100000	6000000	3179000	3843000	3714000	3160000	3700000	3800000
LINO	72000	75000	85000	47000	22000	16000	11000	29000	36000	54000
SOJA	11000000	18732000	20000000	20200000	26864000	30000000	34800000	31577000	38300000	40500000
Subtotal Oleaginosas	16535300	24433770	27196800	26283900	30127680	33884820	38548750	34804000	42113000	44383000
ALGODON	1030000	987000	618000	417000	509000	218000	201000	354000	448000	418000
MANI	281000	627000	340000	420000	394000	362000	221000	293000	445000	347000
POROTO	269000	303000	340000	297000	263000	278000	215000	151000	169000	323000
Subtotal Otros Cultivos	1580000	1917000	1298000	1134000	1166000	858000	637000	798000	1062000	1088000
TOTAL	54221300	66858770	60331800	64905500	67934880	69608920	71085250	69783000	85086000	77164000

23



* Estimaciones provisionarias
23/11/2006
ESTIMACIONES AGRICOLAS - SAGPyA

PRODUCCION DE CULTIVOS EN LA REPUBLICA ARGENTINA
CAMPAÑA: 2005/06 (*)

CULTIVOS	AREA SEMBRADA	AREA NO COSECHADA	AREA COSECHADA	%	RENDIMIENTO (qq/ha)	PRODUCCION (miles ton)
	(1)	(en miles de hectáreas)				
CEREALES						
ALPISTE	13	0	13	100,0	11,1	15
ARROZ	170	3	167	98,2	70,4	1175
AVENA	1023	874	149	14,6	15,2	227
CEBADA CERVECERA	273	8	265	97,1	30,0	795
CEBADA FORRAJERA	22	20	2	10,3	14,0	3
CENTENO	207	178	29	14,0	11,4	33
MAIZ	3183	743	2437	76,6	59,5	14500
MIJO	31	20	11	35,5	17,3	19
SORGO GRANIFERO	577	105	467	81,6	44,8	2326
TRIGO	5210	246	4964	95,3	25,4	12600
SUBTOTAL CEREALES	10709	2197	8504	79,5		31693
OLEAGINOSOS						
CARTAMO	27	5	22	81,5	8,2	19
COLZA	7	0	7	100,0	14,3	10
GIRASOL	2260	64	2196	97,2	17,3	3800
LINO	47	3	44	93,6	12,3	54
SOJA	15329	238	15091	98,4	26,8	40500
SUBTOTAL OLEAGINOSOS	17670	310	17360	98,2		44383
OTROS CULTIVOS						
ALGODON	309	6	305	98,1	13,7	418
MANI	174	10	164	94,3	21,2	347
POROTOS	235	0	231	100,0	13,5	323
TOTAL GENERAL	29097	2523	26564	91,3		77164

(*) Cifras provisorias
ESTIMACIONES AGRICOLAS, 23/11/06
SAGPyA

HUMEDAD DEL SUELO Y ASPECTO DEL CULTIVO

Fecha: 17/11/06 al 23/11/06

PROVINCIA	DELEGACION	TRIGO		MAIZ		SORGO		GIRASOL		SOJA		MANI	
		H	A	H	A	H	A	H	A	H	A	H	A
BUENOS AIRES	BAHIA BLANCA	A	R/B	A	-	A	-	A	-	-	-	-	-
	BOLIVAR	A	B	A	B	-	-	A	B	A	B	-	-
	BRAGADO	A	MB	A	MB	A	MB	A/PS	B	-	-	-	-
	JUNIN	A	B	A	B	A	-	A	B	A	B	-	-
	LINCOLN	A	B	A	B	A	B	A	B	A	B	-	-
	PEHUAJO	A	MB	A	MB	-	-	A	B	A	B	-	-
	PERGAMINO	A	MB	A	B	A	B	A	B	A	-	-	-
	PIGÜE	A	B	A	B	-	-	-	-	-	-	-	-
	SALLIQUELO	A	R	A	B	A	B	A	-	A	-	-	-
	TANDIL	A	B	A	B	-	-	A	-	A	-	-	-
	TRES ARROYOS	A/R	B	A	B	-	-	A	-	A	-	-	-
25 DE MAYO	A	B	A	B	-	-	A	B/R	A	B	-	-	
CORDOBA	LABOULAYE	A	R/B	A/R	MB	A/R	MB	A	MB	A/R	MB	A/R	MB
	MARCOS JUAREZ	A	B	A	B	A	B	A	B	A/PS	B	A	-
	RIO CUARTO	A	M	A	R/B	A	R/B	A	B	A	B	A	-
	SAN FRANCISCO	S	B/R/M	R/S	B/R	R/S	B	R	B	R/S	B	-	-
	VILLA MARIA	S/A	R	A	B	A	B	A/R	B	A/R	B	A/R	B
ENTRE RIOS	PARANA	A	B/R	A	B	A	B	A	MB	A	MB	-	-
	ROSARIO DEL TALA	A/E	B	A/E	B	A/E	B	A	-	A/E	B	-	-
LA PAMPA	GENERAL PICO	A	B	A	B	-	-	A/R	B	A/R	B	-	-
	SANTA ROSA	A	R	A	B	A	B	A	B	R	B	-	-
SANTA FE	AVELLANEDA	A/R	B/R/M	A/R	B/R	A/R	B	A/R	B/R	A/R	B/R	-	-
	CAÑADA DE GOMEZ	A	R/B	A	B/MB	A	B/MB	A	MB	A	MB	-	-
	CASILDA	A	R/B/MB	A	B	A	B	-	-	A	B/MB	-	-
	RAFAELA	A/R/PS	B/R/M	A/R/PS	B	A/R/PS	B	A/R/PS	B	A/R/PS	B	-	-
	VENADO TUERTO	A	R/B	A	MB	A	MB	A	B	A	MB	-	-
CATAMARCA	CATAMARCA	A	-	A	B	-	-	-	-	-	-	-	
CORRIENTES	CORRIENTES	-	-	-	-	-	-	-	-	-	-	-	
CHACO	ROQUE SAENZ PEÑA	A/R	B/R	A/R	B	A/R	B	A/R	R/B	-	-	-	
FORMOSA	FORMOSA	-	-	-	-	-	-	-	-	-	-	-	
JUJUY	JUJUY	A	B	A	B	-	-	-	-	-	-	-	
MISIONES	POSADAS	-	-	A	-	-	-	-	-	A	-	-	
SALTA	SALTA	A	B	A/E	B	-	-	-	-	A	B	-	
SAN LUIS	SAN LUIS	-	-	A	-	A	-	-	-	-	-	-	
SANTIAGO DEL ESTERO	SANTIAGO DEL ESTERO	A	B/R/M	A	B	A	B	A	B/R/M	-	-	-	
TUCUMAN	TUCUMAN	-	-	-	-	-	-	-	-	-	-	-	

ESTIMACIONES AGRICOLAS- S.A.G.P y A.

REFERENCIAS:

(H) Humedad del suelo (A) Aspecto del Cultivo

E: Exceso MB: Muy bueno
A: Adecuado B: Bueno
R: Regular R: Regular
PS: Principio de sequía M: Malo
S: Sequía

**REGISTROS PLUVIOMÉTRICOS DE LA SEMANA
Y ACUMULADOS DEL AÑO ACTUAL Y DEL AÑO ANTERIOR (en mm)**

PROVINCIA	DEPARTAMENTO	LOCALIDAD	15/11 al 21/11 mm	Acumulado Año	
				22/11/05	21/11/06
BUENOS AIRES	ADOLFO ALSINA	Carhué	0	501	560
		Rivera	0	429	517
		Villa Maza	0	363	501
	ALBERTI	Cuartel V	s/d	816	357
		AYACUCHO	Ayacucho	17	634
	AZUL	Azul	8,5	492	827
		Cacharí	73	766	797
		Chillar	2	619	779,5
	BAHIA BLANCA	Bahía Blanca	0	418,6	518,9
		Cabildo	0	439,6	564,7
	BALCARCE	Balcarce	1	431	612,5
		Bosch	0	594,5	623
		Los Pinos	0	434	625
		San Agustín	0	414	569,5
	BARADERO	Baradero	17	604	896
	BARTOLOMÉ MITRE	Arrecifes	22	696	900
	BENITO JUAREZ	Benito Juárez	3	526	752,2
		López	5	531	787,6
	BOLIVAR	Bolívar	0	641,3	801,9
	BRAGADO	Bragado	52	795	1029,5
	CAMPANA	Campana	15	598	976
	CAÑUELAS	Cañuelas	26	731	865
	CAP. SARMIENTO	Capitán Sarmiento	12	655	878
	CARLOS CASARES	Bellocq	18	801,5	819,8
	CARLOS TEJEDOR	Carlos Tejedor	9	692	751,5
	CARMEN DE ARECO	Carmen de Areco	4	610	845
	CASTELLI	Castelli	33,5	724,4	915,1
	CHACABUCO	Chacabuco	18	705	1045
	CHASCOMUS	Chascomús	18	638	655
	CHIVILCOY	Chivilcoy	20	717,5	851,1
	COLON	Colón	20	623	765
	CORONEL DORREGO	Coronel Dorrego	0	436,2	399,8
	CORONEL PRINGLES	Coronel Pringles	0	436,4	616
	CORONEL ROSALES	Bajo Hondo	0	485	533,3
		Pehuen Co	0	409	424,5
		Punta Alta	0	543,7	542,3
	CORONEL SUAREZ	Coronel Suárez	0	463,2	541,6
	DAIREAUX	Daireaux	0	688	632
	DOLORES	Dolores	45	476	687
	EXALT. DE LA CRUZ	Capilla del Señor	25	624	695
	F.AMEGHINO	F. Ameghino	0	714	877
	GENERAL ALVEAR	General Alvear	15	676	822
	GONZALEZ CHAVEZ	Adolfo G. Chávez	0	724,5	613,4
	GRAL. ALVARADO	Miramar	3	748,7	709
	GRAL. ARENALES	General Arenales	19	840	866

PROVINCIA	DEPARTAMENTO	LOCALIDAD	15/11 al 21/11 mm	Acumulado Año			
				22/11/05	21/11/06		
BUENOS AIRES	GRAL. GUIDO	Labardén	0	642,5	840,5		
	GRAL. LAMADRID	General Lamadrid	0	564	717,5		
	GRAL. LAVALLE	General Lavalle	32	769,5	816		
	GRAL. MADARIAGA	General Madariaga	50	887	930,5		
	GRAL. PINTO	General Pinto	0	799	765		
	GRAL. PUEYRREDON	Mar del Plata	0	724	650		
	GRAL. VIAMONTE	General Viamonte	34	695	1186		
	GRAL. VILLEGAS	General Villegas	19	599	801		
	GUAMINI	Bonifacio	Bonifacio	0	575	590	
		Casbas	Casbas	0	638	777	
		Garré	Garré	0	492	685	
		Guamini	Guamini	0	499	714	
		HENDERSON	Henderson	0	669	824	
		JUNIN	Junín	15	807	959	
		LAPRIDA	Laprida	0	671,5	784	
		LAS FLORES	Las Flores	31	672	862	
		LEANDRO N. ALEM	Vedia	27	715	718	
		LINCOLN	Lincoln	39	795	805	
	LOBERIA	Dos Naciones	Dos Naciones	0	687	760	
		Ldo. Matienzo	Ldo. Matienzo	2	715	568	
		Lobería	Lobería	3	682	618	
		Napaleofú	Napaleofú	11	762	866	
		Pieres	Pieres	0	684	554	
		San Manuel	San Manuel	0	696	641	
		Lobos	Lobos	35	906	810	
		Lujan	Luján	15	767	1042	
		MAIPU	Maipú	50	900	879,5	
		MAR CHIQUITA	Coronel Vidal	Coronel Vidal	14	802	812
	General Pirán		General Pirán	47	748,5	808,5	
	Vivoratá		Vivoratá	2	737	771	
	MERCEDES	Gowland	Gowland	7,4	465,7	721	
		Franklin	Franklin	15	672	659,9	
		Navarro	Navarro	20	635	779	
	NECOCHEA	Necochea	0	735,5	528		
	NUEVE DE JULIO	Nueve de Julio	35	816	883		
	OLAVARRIA	Olavarría	0	702,4	627,4		
	PATAGONES	Cardenal Cagliero	Cardenal Cagliero	0	303,5	366	
		Carmen de Patagones	Carmen de Patagones	0	263	442,5	
		José B. Casas	José B. Casas	0	219	372	
		Stroeder	Stroeder	0	262,5	472,5	
		Villalonga	Villalonga	0	355,5	350,5	
		PEHUAJO	Pehuajó	8	655,5	760,7	
		PELEGRINI	De Bary	De Bary	0	481	743
			Pellegrini	Pellegrini	0	509	775
			Acevedo	Acevedo	17	667	827
		PERGAMINO	El Socorro	El Socorro	10	721	745
	Pergamino		Pergamino	12	620	694	
	Pinzón		Pinzón	10	679	808	
	Rancagua		Rancagua	10	647	794	
	Pila		Pila	85	677	762,5	
	PUAN	Bordenave	Bordenave	0	435	486	
		Puán	Puán	0	364	603,5	
		Villa Iris	Villa Iris	0	364	415	
	RAMALLO	Ramallo	18	611	831		

PROVINCIA	DEPARTAMENTO	LOCALIDAD	15/11 al 21/11 mm	Acumulado Año	
				22/11/05	21/11/06
BUENOS AIRES	RAUCH	Colman	90	771,5	737
		Egaña	30	644	757
		Miranda	45	617,5	792
	RIVADAVIA	Rauch	28	677	871
		Sansinena	0	521,5	946
	ROJAS	Rojas	11	694	945
	S. ANTONIO DE ARECO	San Antonio de Areco	22	679	945
	SAAVEDRA	Pigüé	0	410	712,8
	SALADILLO	Saladillo	34	802	811
	SALLIQUELO	Graciarena	0	406	581
		Quenumá	0	498	756
	SALTO	Salliqueló	0	562	698
		Arroyo Dulce	20	541	709
	SAN ANDRÉS DE GILES	Salto	20	612	823
		San Andrés de Giles	9	684	941
	SAN CAYETANO	San Cayetano	0	754,8	576
	SAN NICOLAS	Conesa	25	559	751
		San Nicolás	20	555	746
	SAN PEDRO	San Pedro	18	665	807
	SUIPACHA	Suipacha	10	568	877
	TANDIL	De La Canal	8	691,5	673
		Tandil	3	683,5	789
		Vela	0	699	675
	TORDILLO	Tordillo	85	570	734
	TORNQUIST	Tornquist	0	456	597
	TRENQUE LAUQUEN	Trenque Lauquen	0,3	625,3	839,5
	TRES ARROYOS	Tres Arroyos	0	626,8	535,7
	TRES LOMAS	Ing. Thompson	0	537	797
		Tres Lomas	0	579	788
	VEINTICINCO DE MAYO	Veinticinco de Mayo	54	818	898
		VILLARINO	Algarrobo	0	356,5
		Hilario Ascasubi	0	267,5	369,1
		Mayor Buratovich	0	341,5	488
		Médanos	0	502,8	521,9
		Montes de Oca	50	256	452,5
		Ombucta	0	526	670,4
		Pedro Luro	0	315,5	322
		Teniente Origone	0	510	449
		ZARATE	Zárate	20	603

PROVINCIA	DEPARTAMENTO	LOCALIDAD	15/11 al 21/11 mm	Acumulado Año	
				22/11/05	21/11/06
CÓRDOBA	COLON	Jesús María	20	604	592
	CRUZ DEL EJE	Cruz del Eje	0	52	323
	GRAL. ROCA	Burmeister	63	583	783
		Jovita	26	466,5	833
	GRAL. SAN MARTIN	Villa Huidobro	2	422	695
		Arroyo Cabral	15	619,5	638
		Etruria	30	626	494
		Villa María	15	611	491,5
	ISCHILIN	Dean Funes	0	538	536
	JUAREZ CELMAN	Alejandro Roca	41	430	649
		Bengolea	27	287	250
	MARCOS JUAREZ	Carnerillo	39	427	494
		Charras	65	346	328
		General Cabrera	31	316	590
		General Deheza	12	334	430
		La Carlota	41	289	145
		Arias	23	737	657
		Corral de Bustos	24	646	730
	PTE. R. SAENZ PEÑA	Cruz Alta	21	743	649
		Marcos Juárez	19	696	697
		General Levalle	10	761	612
		La Cesira	26	642	679,8
	RIO CUARTO	Laboulaye	44	661,8	563,5
		Adelia María	50	503	592
		Berrotarán	34	476	533
		C. Baigorria	43	433	459
		Chaján	45	525	381
		Coronel Moldes	44	395	390
		Las Acequias	62	567	433
		Río Cuarto	89	559	477
		Sampacho	44	533	377
		San Basilio	28	452	414
	RIO PRIMERO	V. Mackena	54	456	464
		Monte Cristo	29	637	565
	RIO SEGUNDO	Las Junturas	0	802	572
		Oncativo	3	811	535
		Villa Pilar	20	686	599
	SAN JUSTO	Freyre	22	774	574,5
		Las Varas	9,5	890	596,5
		Porteña	50	680,9	466,3
		San Francisco	19,5	812,6	644
	SANTA MARIA TERCERO ARRIBA	Tránsito	0	788	542
		Despeñaderos	20	640	417
		Río Tercero	60	717	436
		Hernando	40	632	429
		James Craik	7	675	470,5
	TOTAL TULUMBA UNION	Villa del Totoral	23	431	685,5
		S. José de la Dormida	22	594	549
		Bell Ville	10	719	627
		Canals	20	679	647
Idiazábal		32	774	674	
Monte Maíz		25	655	658	
Noetinger	18	776	753		

PROVINCIA	DEPARTAMENTO	LOCALIDAD	15/11 al 21/11 mm	Acumulado Año	
				22/11/05	21/11/06
SAN LUIS	CHACABUCO GOB. DUPUY	Villa del Carmen	s/d	200	150
		Buena Esperanza	12	203	266
	GRAL. PEDERNERA	Fortuna	s/d	251	144
		Nueva Galia	s/d	196	121
		Justo Daract	25	337	210
		La Toma	27	182	267
		Naschel	s/d	167	231
		Villa Mercedes	22	319	219
ENTRE RÍOS	SAN SALVADOR	San Salvador	54	1227	749,5
		Concordia	48	1564	689
	CONCORDIA	Aldea Protestante	55	959	587
		Costa Grande	78	985	675
	DIAMANTE	Diamante	70	1043	477
		Chajarí	49	1118	826
	FEDERACION	Federal	22	1517	714
	FEDERAL	Feliciano	9	1208	776
	FELICIANO	Gualeguay	42	961,5	781,5
	GUALEGUAY	Pehuajó Norte	112	889,5	707
	GUALEGUAYCHU	La Paz	12	1442	832
	LA PAZ	Lucas Gonzalez	66	889,5	597
	NOGOYA	Cerrito	48	1316	637
	PARANA	Oro Verde	80	1102	536
	TALA	Rosario del Tala	72	1358,8	776
	URUGUAY	C. del Uruguay	59,5	1102,4	709,3
	VICTORIA	Victoria	45	909,5	758,5
	VILLAGUAY	Villaguay	69	980	701,5

PROVINCIA	DEPARTAMENTO	LOCALIDAD	15/11 al 21/11 mm	Acumulado Año		
				22/11/05	21/11/06	
LA PAMPA	ATREUCO	Cereales	0	277	294,5	
		Doblas	0	372	453	
		Macachín	0	301	391	
		Miguel Riglos	0	374	400,5	
		P.C.Rolón	0	274,5	487,5	
		Rolón	0	272	466,5	
		T. M. Anchorena	0	267	265	
		CAPITAL	Anguil	0	537	455,5
			Santa Rosa	0	373,3	483,5
		CATRILO	Catriló	0	459,5	516
	La Gloria		0	267	394	
	Lonquimay		0	407	386,5	
	P. C. Catriló		0	456	546,5	
	CHAPALEUFU	Uriburu	0	463	464,5	
		Bernardo Larroudé	0	486	398,5	
		Ceballos	0	356	426,5	
		Cnel. Hilario Lagos	0	391	521	
		Intendente Alvear	0	422	665	
		Sarah	0	375	418	
		Vértiz	0	367	371,5	
	CONHELLO	Conhello	0	376	449	
		Eduardo Castex	0	303	442	
		Mauricio Mayer	0	399	366	
		Montes Nievas	0	439	356	
		Rucanello	0	292	317	
		Winifreda	0	432	358	
	GUATRACHÉ	Alpachiri	0	253,5	432,5	
		General M. J. Campos	0	293	349,5	
		Guatraché	0	253	358	
		Perú	0	200	273	
		Santa Teresa	0	s/d	428	
	HUCAL	Abramo	0	268,5	301	
		Bernasconi	0	297	353,5	
		General San Martín	0	273	377,5	
	MARACO	Jacinto Aráuz	0	269	391,5	
		Agustoni	0	427	408	
		Dorila	0	348	311	
		General Pico	0	546	453,5	
		Speluzzi	0	399	456	
	QUEMU-QUEMU	Trebolares	0	530	420	
		Colonia Barón	0	420	602	
		Miguel Cané	0	431	459	
		Quemú Quemú	0	373	491	
		Relmo	0	302	334	
		Villa Mirasol	0	414	526	
	RANCUL	Caleufu	0	495	419	
		Chamaico	0	476	411	
		Ing. Foster	0	401	292	
		La Maruja	0	453	280	
		Parera	0	447	499	
		Pichi Huinca	0	400	329	
		Quetrequén	0	416	577	
		Rancul	0	468	399	

PROVINCIA	DEPARTAMENTO	LOCALIDAD	15/11 al 21/11 mm	Acumulado Año		
				22/11/05	21/11/06	
LA PAMPA	REALICO	Alta Italia	0	581	425	
		Embajador Martini	0	623	462	
		Falucho	0	458	476	
		Ing. Luiggi	0	649	419	
		Maisonnavé	0	420	360	
		Ojeda	0	492	397	
		Realicó	0	401	605	
		Van Praet	0	505	352	
		TOAY	Naicó	0	246	296
			Toay	0	505	702
	TRENEL	Arata	0	494	529	
		Metileo	0	376	377	
		Trenel	0	487	445	
	UTRACAN	Ataliva Roca	0	319,5	420,5	
		Chacharramendi	0	164,5	162,5	
		Col. Santa María	0	257,5	370	
		General Acha	0	401,5	414,5	
		P.C. Padre Buodo	0	333	418,5	
		Quehué	0	303	469	
		Unanue	0	208	457,5	

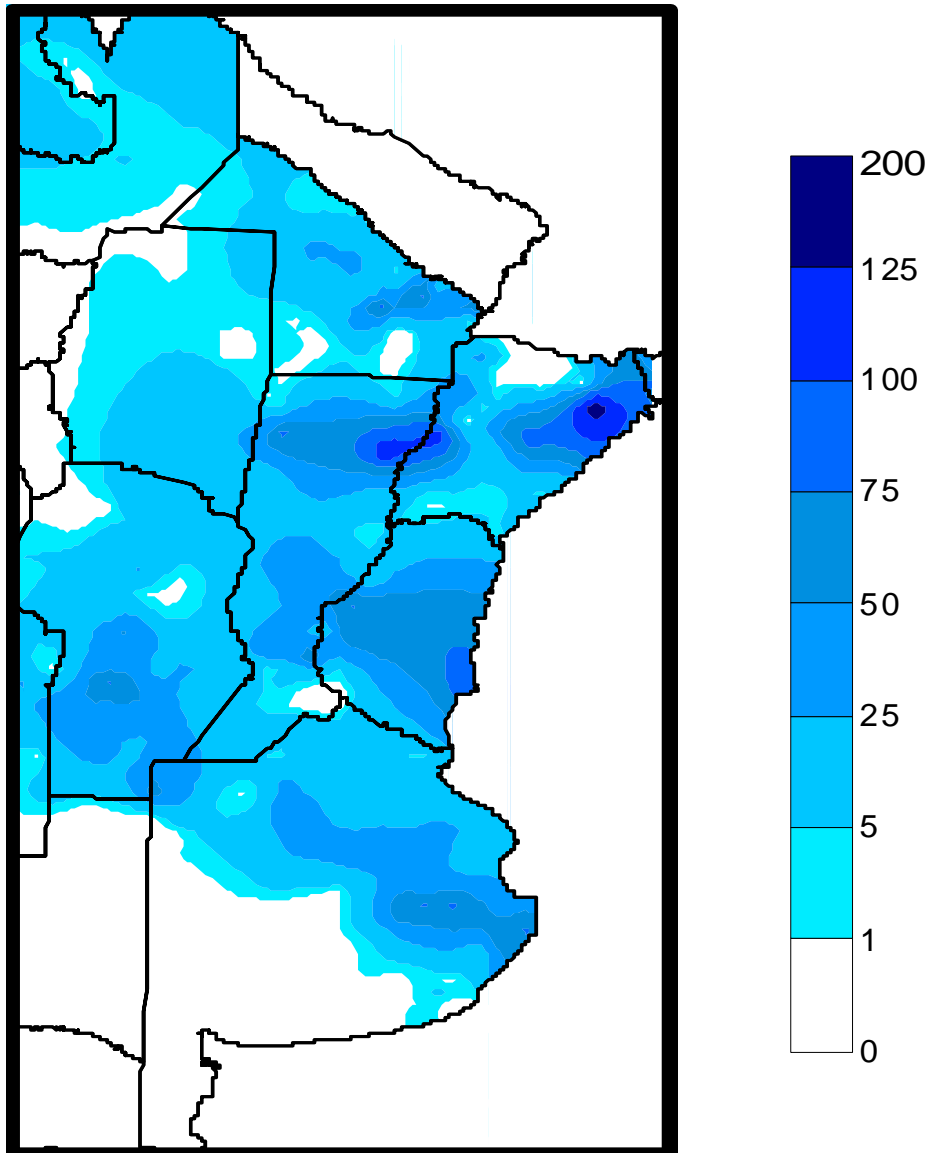
PROVINCIA	DEPARTAMENTO	LOCALIDAD	15/11 al 21/11 mm	Acumulado Año		
				22/11/05	21/11/06	
SANTA FE	BELGRANO	Armstrong	6	915	861	
		Montes de Oca	50	851	563,5	
	CASEROS	Bouquet	24	928	539	
		Casilda	s/d	1019	1005	
	CASTELLANOS	Chañar Ladeado	s/d	514	656	
		María Juana	28	953	591	
	CONSTITUCION	Rafaela	49	903	603	
		Bombal	s/d	621	654	
	GARAY	Sargento Cabral	s/d	708	739	
		Helvecia	16	1356	882	
	GRAL. LOPEZ	Carreras	11,5	632,9	822,5	
		Chovet	8	634,5	680	
		Maggiolo	15,7	543,2	610,7	
		María Teresa	8	602	632,5	
		Teodelina	0	621	626	
	GRAL. OBLIGADO	Venado Tuerto	16	468,5	756,4	
		Florencia	18	769	564	
		Reconquista	100	813	878	
	IRIONDO	Cañada de Gómez	10	827	732	
		Totoras	75	913	799	
	LA CAPITAL	Villa Eloísa	12	928	668	
		Santa Fe	58	1044	787	
	LAS COLONIAS	Humboldt	45	1070	789	
		Santo Domingo	28	1001	802	
	NUEVE DE JULIO	Sta. Clara Buena Vista	51	991	509	
		El Nochero	0	505	365	
	ROSARIO	Tostado	85	819	454	
		Arroyo Seco	s/d	946	744	
	SAN CRISTOBAL	Soldini	s/d	662,5	922,3	
		Ceres	6	832	542	
	SAN JAVIER	San Javier	5	1230	948	
		Monje	56	979	769	
	SAN JERONIMO	Maciel	34	1100	817	
		San Genaro	30	880	621	
	SAN JUSTO	San Justo	2	1096	774	
		Pujato	s/d	777	777,5	
	SAN LORENZO	Ricardone	s/d	777	791	
		Cañada Rosquín	45	924	600	
	SAN MARTIN	Landeta	16	971	675	
		S.Mtín. de las Escobas	30	894	654	
	VERA	Calchaquí	28	861	927	
		Intiyaco	2	823	538	
		Vera	125	701	923	
	SANTIAGO DEL ESTERO	AGUIRRE	Pinto	0	922	385,5
			Campo Gallo	2	163	642,5
		ALBERDI	Sachayoj	1	23	329,5
			Bandera	10	774	519
		BELGRANO	Monte Quemado	0	76	265,5
			Pampa de los Guanacos	1	92	317,5
		COPO	Frías	0	15	143
			Añatuya	14	338	338,5
		CHOYA	Los Juríes	3	522,5	368,5
			San Pedro de Guasayán	0	178	634,5
		GRAL. TABOADA	Campo del Cielo	5	477	194
			Suncho Corral	7	54	225
		JIMENEZ	Bobadal	2	52	248,5
			Isca Yacú	2	266	340,5
		LA BANDA	La Banda	2	95	399
			Quimilí	5	112	476,7
MORENO		Nueva Esperanza	4	71	252	
		Rapelli	s/d	297	82	

PROVINCIA	DEPARTAMENTO	LOCALIDAD	15/11 al 21/11 mm	Acumulado Año	
				22/11/05	21/11/06
CHACO	ALMIRANTE BROWN	Cpción. del Bermejo	41	358	493
		Los Frentones	37	285	526
		Pampa del Infierno	20	452	512
	BERMEJO	Taco Pozo	0	332	545
		Las Palmas	50	627	965
		Puerto Bermejo	23	598	1284
	CDTE. FERNANDEZ	Pcia. Roque S.Peña	19	454	475
	CHACABUCO	Charata	12	417	696
	DOCE DE OCTUBRE	Gancedo	0	574	421
		General Pinedo	10	350	498
	DOS DE ABRIL	Hermoso Campo	0	521	398
	F. J. STA. MARIA de ORO	Chorotis	0	646	628
		Santa Sylvina	0	550	435
		Corzuela	6	428	431
	GENERAL BELGRANO	La Escondida.	13	713	552
	GENERAL DONOVAN	Makallé	51	687	571
		Colonia Miraflores	0	492	460
	GRAL. GÜEMES	Fuerte Esperanza	7	343	651
		Juan José Castelli	4	456	673
		Nueva Pompeya	4	307	195
	INDEPENDENCIA	Puerto Lavalle	8	s/d	341
		Avia Terai	33	371	517
		Campo Largo	12	427	525
	LIB. GRAL. SAN MARTIN	Napenay	23	377	572
		Ciervo Petiso	94	730	623
		Lib.General San Martín	60	650	870
	LIBERTAD	Pampa Almirón	0	456	644
		Pampa del Indio	18	535	827
		Pcia. Roca	12	512	676
	MAIPU	Puerto Tirol	0	676	528
		Tres Isletas	10	435	763
	MYR. LUIS FONTANA	Cnel. Du Graty	9	581	684
		Villa Angela	34	641	708
	NUEVE DE JULIO	Las Breñas	12	407	589
		La Clotilde	22	584	606
		La Tigra	16	501	482
	O'HIGGINS	San Bernardo	32	735	601
		Pcia. de la Plaza	114	824	539
		Colonia Benitez	48	762	678
	PCIA. DE LA PLAZA.	Margarita Belén	80	842	875
		El Tacuruzal	22	396	643
		Quitilipi	4	634	451
	PRIMERO DE MAYO	Quitilipi	4	634	451
		Basail	25	796	591
	QUITILIPÍ	Resistencia	5	769	597
		Samuhú	25	565	404
	SAN FERNANDO	Villa Berthet	101	573	556
		Capitán Solari	84	662	792
	SAN LORENZO	Colonia Elisa	33	730	633
		Colonia Las Garcitas	0	656	529
		Colonias Unidas	63	603	592
	SARGENTO CABRAL	Ahumonia	0	751	557
		Charadai	0	732	676
TAPENAGA	Machagai	14	636	606	
	VEINTICINCO DE MAYO	Machagai	14	636	606
MISIONES	CAPITAL	Posadas	s/d	257	495

PROVINCIA	DEPARTAMENTO	LOCALIDAD	15/11 al 21/11 mm	Acumulado Año		
				22/11/05	21/11/06	
CORRIENTES	BELLA VISTA	Bella Vista	50	57	358	
	CAPITAL	Corrientes	0	66	384,9	
	CONCEPCION	Concepción	s/d	35	320	
		Tabay	0	41	95	
	CURUZU CUATIA	Curuzú Cuatiá	17	176	686	
		EMPEDRADO	El Sombrero	0	5	94
			Empedrado	36	35	138
	ESQUINA	Esquina	0	216	598,3	
	GENERAL ALVEAR	Alvear	71	105	394	
	GENERAL PAZ	Caa Catí	s/d	45	25	
		Itá Ibaté	115	79	344	
	GOYA	Goya	122	49	480	
	ITUZAINGO	Ituzaingo	65	154	513	
		San Carlos	0	52	141	
	LAVALLE	Gob. Martínez	s/d	91	20	
		Santa Lucía	s/d	105	494	
	MBURUCUYA	Mburucuyá	s/d	75	s/d	
		MERCEDES	Felipe Yofré	70	235	277
			Mariano Loza	s/d	75	155
	MONTE CASEROS	Mercedes	87,8	236,2	558,7	
		Mocoretá	23	271	359	
	PASO DE LOS LIBRES	Monte Caseros	58,8	419,5	797,2	
		Paso de los Libres	40	266	471,5	
	SALADAS	Saladas	s/d	95	130	
	SAN COSME	San Cosme	s/d	20	285	
	SAN MARTIN	Colonia Carlos Pellegrini	153	238	168	
		La Cruz	81	s/d	443	
	SAN MIGUEL	Loreto	30	83	398	
	SAN ROQUE	9 de Julio	s/d	130	400	
		Chavarría	55	113	448	
		San Roque	s/d	s/d	147	
	SANTO TOME	Garruchos	29,6	108	510	
		Santo Tomé	118	320	979	
	SAUCE	Sauce	s/d	22	215	
	SALTA	ANTA	J. V. Gonzalez	6	322	766
			Las Lajitas	5	528	886
			Piquete Cabado	2	506	695
			Saravia	2	536	728
			Talavera	3	260	560
		CANDELARIA	Candelaria	2	325	622
GENERAL GÜEMES			Güemes	10	368	642
			Embarcación	21	412	1031
GRAL. J. DE SAN MARTIN			Pocitos	s/d	177	s/d
			Tartagal	25	551	1295
METAN		El Galpón	2	391	769	
		Metán	2	318	923	
ORAN		Orán	23	403	1024	
		Pichanal	22	421	926	
ROS. DE LA FRONTERA		Rosario de la Frontera	4	336	671	
JUJUY		EL CARMEN	Ciudad Perico	6	338	584
	El Carmen		8	341	460	
	Pampa Blanca		10	277	445	
	GENERAL BELGRANO	Capital	s/d	388	534	
		LEDESMA	Ledesma	s/d	355	s/d
		Palpalá	8	394	514	
	SAN PEDRO	San Pedro	s/d	383	29	
	SANTA BARBARA	Santa Bárbara	s/d	401	s/d	
CATAMARCA	SANTA ROSA	El Bañado	0	403	561	
		Los Altos	0	387	516	
		San Pedro	0	340	506	

MAPA DE PRECIPITACIONES

SEMANA 15/11/06 al 21/11/06



Fuente: Dirección de Coordinación de Delegaciones